



**Radiměř**



---

**STRATEGICKO ROZVOJOVÝ DOKUMENT OBCE  
PROGRAM OBNOVY VESNICE Obec Radiměř  
na léta 2021-2031**

---

**Prosinec 2020**

# DOLOŽKA

## pro schválení zastupitelstvem obce

### Strategicko rozvojový dokument obce -Program obnovy vesnice obce Radiměř na období 2021-2031

Byl zastupitelstvem obce Radiměř schválen jako součást základních strategických dokumentu obce na zasedání zastupitelstva obce dne 10.12.2020 usnesením č. ~~Uz. 72-4/20~~

Jméno

Podpis

Pro přijetí hlasovali: 13

Proti přijetí usnesení : 0

Zdrželi se hlasování: 0

Nepřítomní: 2



Občané obce byly s plánem obnovy vesnice ( POV) na období 2021-2031 obce Radiměř seznámení v lednovém Radiměřském zpravodaji, na internetových stránkách obce .Zájemci mohou po předběžné dohodě nahlédnout do POV na Obecním úřadě Radiměř.

( Podpis a razítko)

## VÝPIS Z USNESENÍ

ze zasedání Zastupitelstva obce Radiměř konaného dne 10.12.2020

***Zastupitelstvo obce schvaluje aktualizovaný strategický rozvojový dokument obce, program obnovy vesnice obce Radiměř na období 2021-2031***

Hlasování: pro: **13** (Josef Hozák, Josef Češka, Rostislav Jagoš, Jindřich Kincl, Jiří Bureš, Mgr. Radka Satrapová, Ing. Miroslav Kučera, Ing. Lucie Jedličková, Bc. Ladislav Olšer, Pavel Hozák, Mgr. Jana Selicharová, Roman Satrapa, Vlastislav Doležal)

proti: **0**

zdrželo se: **0**

**Návrh byl přijat jako usnesení číslo: UZ-72-4/20**

V Radiměři dne 21.01.2021

Za správnost výpisu: Roman Satrapa, starosta obce



OBEC RADIMĚŘ  
Radiměř 170 509 07  
IČ: 00272288  
DIČ: CZ00272288

# **OBSAH**

## **1. DOLOŽKA SCHVÁLENÍM ZASTUPITELSTVEM**

## **2. ÚVOD**

## **3. ANALYTICKÁ ČÁST**

### **3.1. SOCIODEMOGRAFICKÁ ANALÝZA**

**3.1.1. Obecná demografie**

**3.1.2. Obyvatelstvo**

**3.1.3. Infrastruktura, vybavenost obce**

**3.1.4. Školství a vzdělání**

**3.1.5. Zdravotnictví a sociální péče**

**3.1.6. Krajina, životní prostředí**

**3.1.7. Pamětihodnosti a zajímavosti**

**3.1.8. Společnost, kultura, volnočasové aktivity**

**3.1.9. Hospodářství**

**3.1.10. Organizace a správa obce**

### **3.2. SWOOT ANALÝZA**

**3.2.1. Oslovení občanů**

**3.2.2. Dotazník**

**3.2.3. Vyhodnocení dotazníků**

## **4. NÁVRHOVÁ ČÁST**

**4.1. STRATEGICKÉ PRIORITY- celkový souhrn akcí**

**4.2. HARMONOGRAM PLÁNOVANÝCH AKCÍ**

**4.3. REKAPITULACE CELKOVÝCH NÁKLADŮ NA AKCE**

**4.4. KATALOGOVÉ LISTY JEDNOTLIVÝCH PLÁN. AKCÍ**

**4.5. FORMULÁŘ-PŘEHLED DODATKŮ KATALOG. LISTŮ**

## **5. PODPORA REALIZACE PROGRAMU**

# 1. Úvod

**Program obnovy vesnice obce Radiměř** (dále jen „POV“) je dlouhodobý programový dokument vytyčující záměry obce Radiměř na období 10 let. Jde tedy o dokument, který se neomezuje pouze na jedno volební období zastupitelstva obce. Jedná se o komplexní programový dokument, který formuluje strategii rozvoje celého území obce, včetně komunity a jejího fungování. Vzniká na základě styku s veřejností, soukromou sférou, občany, podnikateli, majiteli pozemků, odborníky, správou obce a státu.

POV usiluje o dosažení rovnováhy mezi tím, co občané chtějí a tím, co je dosažitelné. Rovnováhy mezi dalším rozvojem a ochranou stávajících přírodních a kulturních hodnot.

POV je důležitým nástrojem k upevnění pozice v regionu a posílení její konkurenceschopnosti. Je podkladem pro rozvojové aktivity a územní plánování v obci, ale i v regionu. Přispívá k tomu, aby obec efektivně využívala finanční prostředky jak z vlastního rozpočtu, tak i z vypsanych dotačních titulů. Dokument umožní představitelům obce koncepční plánování rozvoje obce.

## **POV umožní obci:**


- naplňovat dlouhodobé cíle a strategickou vizi obce
- rozhodovat v zastupitelstvu v širším koncepčním rámci
- koordinovat aktivity a zájmy různých subjektů působících v obci
- prosazovat a chránit veřejný zájem
- stanovit priority obce, místních obyvatel, podnikatelských subjektů a následně investičního programu
- posílit sounáležitost mezi lidmi navzájem
- posílit odpovědnost místních obyvatel za další rozvoj obce tak, aby přicházeli s konkrétními návrhy a řešením daného problému.

Program rozvoje obce vychází ze sociálně ekonomické analýzy současného stavu, zhodnotil silné a slabé stránky obce, její rozvojové příležitosti a identifikovat existující rizika.

Program obnovy vesnice obce Radiměř je zpracován dle metodiky garantované Ministerstvem pro místní rozvoj ČR.



**Radiměř**



---

**STRATEGICKO ROZVOJOVÝ DOKUMENT OBCE  
PROGRAM OBNOVY VESNICE Obec Radiměř  
na léta 2021-2031**

---

**ANALYTICKÁ ČÁST**

**Prosinec 2020**

# OBSAH

## 1. DOLOŽKA SCHVÁLENÍM ZASTUPITELSTVEM

## 2. ÚVOD

## 3. ANALYTICKÁ ČÁST

### 3.1. SOCIODEMOGRAFICKÁ ANALÝZA

#### 3.1.1. Obecná demografie

#### 3.1.2. Obyvatelstvo

#### 3.1.3. Infrastruktura, vybavenost obce

#### 3.1.4. Školství a vzdělání

#### 3.1.5. Zdravotnictví a sociální péče

#### 3.1.6. Krajina, životní prostředí

#### 3.1.7. Pamětihodnosti a zajímavosti

#### 3.1.8. Společnost, kultura, volnočasové aktivity

#### 3.1.9. Hospodářství

#### 3.1.10. Organizace a správa obce

### 3.2. SWOOT ANALÝZA

#### 3.2.1. Oslovení občanů

#### 3.2.2. Dotazník

#### 3.2.3. Vyhodnocení dotazníků

## 4. NÁVRHOVÁ ČÁST

### 4.1. STRATEGICKÉ PRIORITY- celkový souhrn akcí

### 4.2. HARMONOGRAM PLÁNOVANÝCH AKCÍ

### 4.3. REKAPITULACE CELKOVÝCH NÁKLADŮ NA AKCE

### 4.4. KATALOGOVÉ LISTY JEDNOTLIVÝCH PLÁN. AKCÍ

### 4.5. FORMULÁŘ-PŘEHLED DODATKŮ KATALOG. LISTŮ

## 5. PODPORA REALIZACE PROGRAMU

## 3. ANALYTICKÁ ČÁST

### 3.1. SOCIODEMOGRAFICKÁ ANALÝZA

#### 3.1.1. Obecná demografie

Protáhlá obec Radiměř leží v nádherné krajině rozhraní Českomoravské vrchoviny. Najdeme ji kousek od města Svitavy a to jižním směrem. Radiměř je rozlehlou obcí a její délka činí necelých 9 km. Obec rozkládající se po obou stranách historické česko-moravské zemské hranice, v okrese Svitavy v Pardubickém kraji. V obci žije 1138 obyvatel a její katastrální území má rozlohu 28,6 km<sup>2</sup>. Obec je součástí mikroregionu Svitavsko a místní skupiny MAS Svitava.

#### Historie obce

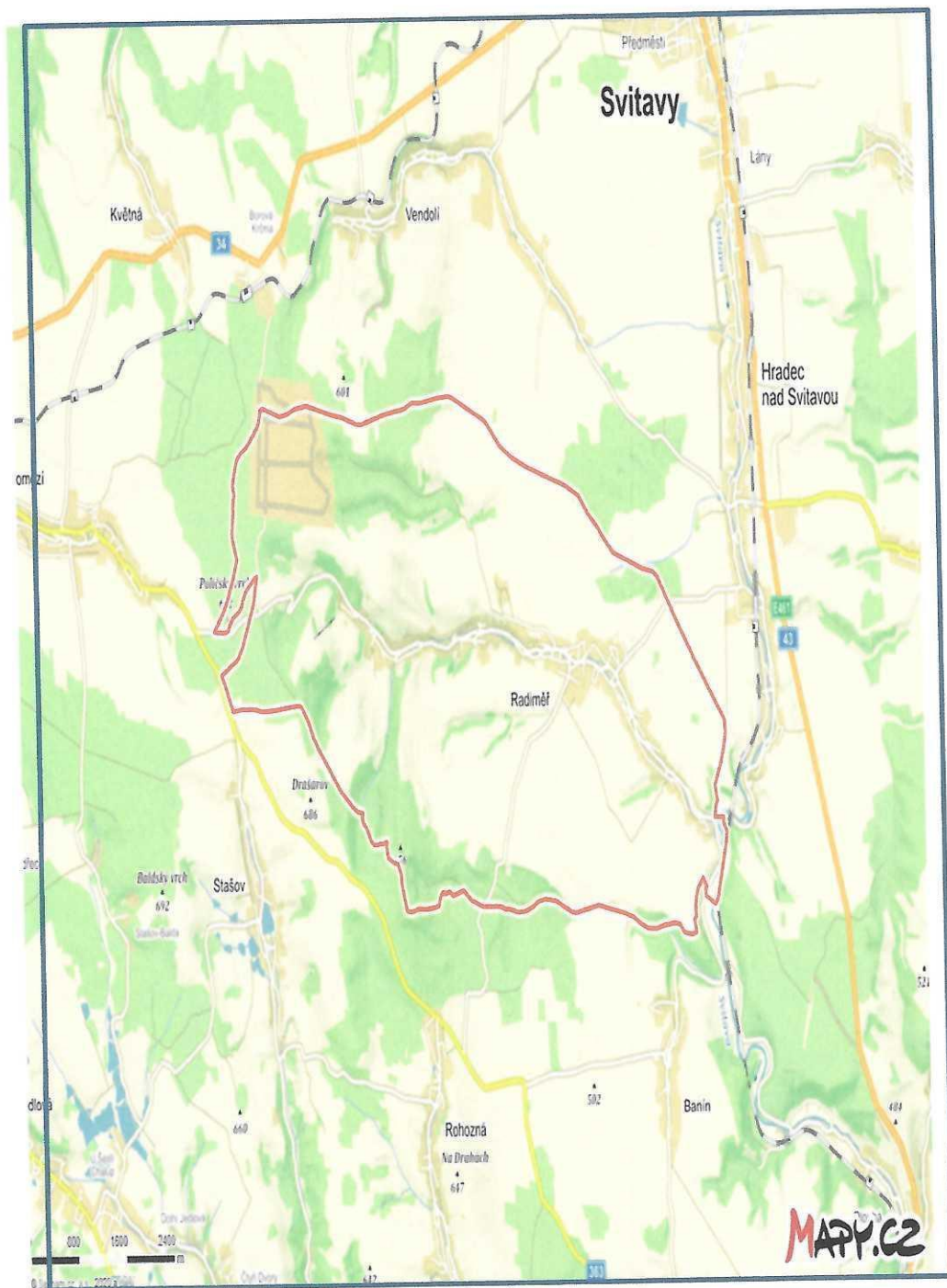
Historická zemská hranice Čech a Moravy podélně rozděluje celou obec, procházejíc její zástavbou od západního konce k východnímu konci, na dvě části, které byly dříve samostatnými obcemi: vesnici Českou Radiměř a bývalý městys Moravskou Radiměř. Průběh zemské hranice je zde mimořádně komplikovaný, ale část této hranice je tvořena některými úseky zdejšího Radiměřského potoka (dříve zvaný též Mlýnský potok), zatímco jinde tvoří hranici silnice nebo se hranice klikatí mezi domy, či některý dokonce rozděluje.

*První písemné prameny o obci. 1291 (729 let)*

#### Základní charakteristika obce :

<b>Kod obce (ZUJ) :</b>	<b>578657</b>
<b>NUTS5:</b>	<b>CZ0533578657</b>
<b>LAU 1 (NUTS 4):</b>	<b>CZ0533 - okres Svitavy</b>
<b>NUTS3:</b>	<b>CZ053 Pardubický kraj</b>
<b>NUTS2:</b>	<b>CZ05 - Severovýchod</b>
<b>Správní obvod:</b>	<b>Svitavy</b>
<b>GPS souřadnice:</b>	<b>49.699487N, 16.431281E</b>
<b>Nadmořská výška:</b>	<b>485 m n. m.</b>
<b>Počet obyvatel:</b>	<b>1 144</b>
<b>PSČ:</b>	<b>569 07</b>
<b>Adresa URL:</b>	<b><u><a href="http://www.obec-radimer.cz">www.obec-radimer.cz</a></u></b>

## Katastrální území obce Radiměř:



*Rozloha katastrálního území:*

**28,6 km<sup>2</sup>**

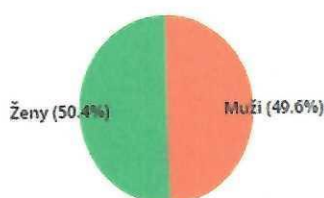
### 3.1.2. Obyvatelstvo

V kapitole obyvatelstvo jsou sledovány základní demografické charakteristiky - vývoj celkového počtu obyvatelstva, přirozený přírůstek a úbytek, přírůstek stěhováním, věková a vzdělanostní struktura obyvatelstva.

#### POČET OBYVATEL OBCE RADIMĚŘ Počet obyvatel k 1.1.2020

Muži (do 15.let)	Muži (nad 15.let)	Ženy (do 15.let)	Ženy (nad 15.let)	Celkem
73	492	85	488	1 138

#### ROZLOŽENÍ OBYVATELSTVA OBCE RADIMĚŘ



Muži (49.6%) Ženy (50.4%)

Do 15.let (16.1%) Nad 15.let (83.9%)

#### ZMĚNY POČTU OBYVATEL OBCE RADIMĚŘ ZA JEDNOTLIVÉ ROKY



#### HISTORIE POČTU OBYVATEL OBCE RADIMĚŘ.

Datum	Muži (do 15.let)	Muži (nad 15.let)	Ženy (do 15.let)	Ženy (nad 15.let)	Změna	Celkem
1.1.2020	73	492	85	488	25	1 138
1.1.2019	70	487	79	477	2	1 113
1.1.2018	73	481	76	481	9	1 111
1.1.2017	71	478	74	479	21	1 102
1.1.2016	65	473	68	475	-6	1 081

Datum	Muži (do 15.let)	Muži (nad 15.let)	Ženy (do 15.let)	Ženy (nad 15.let)	Změna	Celkem
1.1.2015	72	477	64	474	-5	1 087
1.1.2014	77	471	69	475	-8	1 092
1.1.2013	75	470	72	483		1 100

	Přírusek obyv			sald migrace			přírusek /úbytek
	Živě narození	zemřelí	přirozený přírusek	přistěhovalí	vystěhovalí	saldo	
Celkem	9	14	-5	29	15	14	9
Muži	3	7	-4	14	6	8	4
ženy	6	7	-1	15	9	6	5

### 3.1.3. Infrastruktura vybavenost obce

Obec má vybudovanou velmi dobrou infrastrukturu a občanskou vybavenost. Skrývá se v dlouhém údolí, z jehož úbočí se nabízí nádherný výhled jak na samotnou vesnici, tak do dále, kde jsou vidět blízké Svitavy a okolní obce.

V této kapitole jsou analyzovány základní infrastrukturální oblasti - technická a dopravní.

#### Technická infrastruktura

#### Vybavenost základní technickou infrastrukтурой obydlých bytů

	<i>Připojení na</i>			
	<i>Kanalizační síť</i>	<i>žumpa, jímka</i>	<i>vodovod</i>	<i>plyn</i>
<b>Obec celkem</b>	<b>487</b>	<b>10</b>	<b>495</b>	<b>238</b>
<b>Absolutní podíl v %</b>	<b>98</b>	<b>2</b>	<b>99</b>	<b>49</b>

Většina obyvatel bytů je napojena na obecní kanalizační síť.

#### Vybavenost obydlých bytů zdrojem energie k vytápění a způsob vytápění

	<i>Energie k vytápění</i>		<i>Způsob vytápění</i>	
			<i>plyn</i>	<i>ITČ</i>
	pevná paliva ( uhlí, koks, brikety , dřevo ,paletky			
<b>Absolutní podíl v %</b>	<b>60</b>		<b>36</b>	<b>4,3</b>

Převládajícím typem energie jsou tuhá paliva ( 60%). Plynem je vytápěno cca 36 = domácností a asi 4 % Rd je vytápěno TČ.,

Zásobování elektrickou energií je v obci zajištěno dostatečně s kapacitou pro další rozvoj. U nové zástavby jsou rozvody nízkého napětí vedeny v zemi, na ostatním území obce je vrchní vedení.

Obec je centrálně plynofikována, na kterou je napojeno cca 49 % domácností ( z 497 RD)

Zásobování vodou je v obci zajištěno z vlastního obecního zdroje a má dostatečnou kapacitou pro další rozvoj.

Obec je z hlediska telekomunikací pokryta sítí všech mobilních operátorů. V obci jsou 2 převáděcí stožáry operátorů ( vodafon a společně O2 a Tmobil) Obec je krom horní části obce velmi dobře pokryta signálem, Pevný internet je v obci rychlý a kvalitně fungující.

Svoz a likvidace komunálního odpadu jsou řešeny prostřednictvím příspěvkové organizace LIKO a.s. Svitavy. Směsný komunální odpad je odvážen na obecní sběrný dvůr .V obci jsou umístěno 18 kontejnery na tříděný odpad, bioodpad, a textilie..

### **Dopravní infrastruktura**

Obcí Radiměř přímo prochází silniční komunikace III/ třídy č. silnice č. IIII/3662 s návazností na silnice II/363 směr Polička, III/3639 směr Březová nad Svitavou a silnici I/43 směr Svitavy.

V obci jsou vedeny místní komunikace s živičným povrchem a účelové komunikace zatravněné polní cesty.

### **Dopravní obslužnost**

*Linky autobusů:*

a) Svitavy-radiměř-Bohuňov-Svojanov

b) Svitavy Radiměř-Polička

*Počet autobusových zastávek:*

7

### **Bezmotorová doprava**

Obci prochází hojně využívané a atraktivní cyklotrasy a to:

*Trasa č. 4027*

Svitavy-Radiměř-Milovy

*Trasa č. 4027*

Radiměř, Rohozná-Svojanov

*Trasa č. 4203*

Radiměř-Březová. S.-Brněnec

### 3.1.4. Školství a vzdělávání

V obci Radimě je zřízená mateřská i základní škola 2 budovy. Základní umělecké vzdělávání je pro zájemce z Radiměře dostupné nedalekých Svitavách.

Zájmové a neformální vzdělávání (mimo školní družiny a školní kluby) je dostupné ve svitavách a Poličce (DDM).

Obec Radiměř disponuje veřejnou knihovnou (v budově základní školy). Střední vzdělávání je pro studenty z Radiměře je dostupné ve Svitavách-11 km, Poličce - 13 km, Letovicích -26 km.



Základní škola Radiměř



Mateřská škola Radiměř



### **3.1.5. Zdravotnictví a sociální péče**

V obci Radiměř je zdravotnické zařízení ( praktický lékař a zubní ordinace) Obyvatelé obce navštěvují ambulance zdravotnických zařízení ve Svitavách

Údaje jsou čerpány z Registru zdravotnických zařízení ([www.uzis.cz](http://www.uzis.cz)). Ordinance specialistů, lůžková zdravotnická zařízení a akutní či pohotovostní služby jsou obyvatelům radiměře k dispozici ve Svitavách .

Obec Radiměř nezřizuje žádnou sociální službu. Sociální služby jsou v obci řešeny v rodinách. V případě potřeby se mohou obyvatelé obce obracet na poskytovatele sociálních služeb ve Svitavách, Poličce Údaje jsou čerpány z Registru poskytovatelů sociálních služeb ([www.iregistr.mpsv.cz](http://www.iregistr.mpsv.cz)).

### 3.1.6. Krajina, životní prostředí

Mezi turistické zajímavosti patří v první řadě krásné okolí skýtající plno příležitostí k výletům do okolní přírody, která je zvlněná, pokrytá lesy, pastvinami a zemědělskou půdou. Cyklostezky Obci prochází hojně využívané a atraktivní cyklotrasy a to:

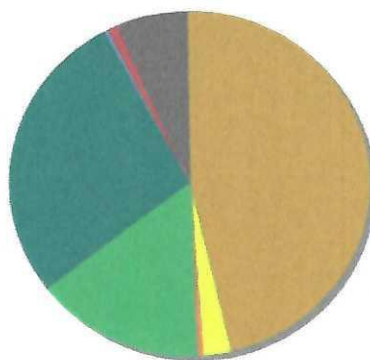
Trasa č. 4027  
Trasa č. 4027  
Trasa č. 4203

Svitavy-Radiměř-Milovy  
Radiměř, Rohozná-Svojanov  
Radiměř-Březován. S.-Brněnec

#### Druhy pozemků ( ha)

	31.12.2018	31.12.2019
<b>Celková výměra</b>	<b>2 858,06</b>	<b>2 858,06</b>
<b>Zemědělská půda</b>	<b>1 848,56</b>	<b>1 848,56</b>
Orná půda	1 330,02	1 330,02
Zahrada	72,53	72,53
Ovocný sad	14,00	14,00
Trvalý travní porost	432,02	432,01
<b>Nezemědělská půda</b>	<b>1 009,50</b>	<b>1 009,67</b>
Lesní pozemek	793,05	793,97
Vodní plocha	6,89	6,89
Zastavěná plocha s nádvořím	28,13	28,13
Ostatní plocha	181,43	180,79
<b>Koeficient ekologické stability v %</b>		<b>,856</b>

Druhy pozemků (ha)  
[ParDatKr]



Orná půda Chmelnice Vinice Zahrady Ovocné sady Trvalé travní porosty Lesní pozemky Vodní plochy Zastavěné plochy  
Ostatní plochy

Kód: PU-MOSZV-01/5

## Druhy pozemků ( ha)

	<b>31.12.2019</b>
<b>Celková výměra</b>	<b>51,4074</b>
<b>Zemědělská půda</b>	<b>1330,016,56</b>
Orná půda	1 330,02
Zahrada	72,53
Ovocný sad	14,00
Trvalý travní porost	432,01
<b>Nezemědělská půda</b>	<b>1 009,67</b>
Lesní pozemek	793,97
Vodní plocha	6,89
Zastavěná plocha s nádvořím	28,13
Ostani plocha	180,79

### 3.1.7 Pamětihodnosti a zajímavosti

Obec Radiměř je bohatá na kulturní a církevní památky. Ve zdejším pozdně barokním kostele sv. Anny z let 1771–1776 se nachází původně gotický presbytář z 2. poloviny 14. století, jenž byl ponechán jako východní kaple. Přilehlou faru spojuje se hřbitovem dřevěný most na pilířích.

V horní části vsi stojí kaple sv. Jana Nepomuckého z 2. poloviny 18. století, v dolní části potom kaple sv. Josefa z poloviny 19. století. Smírčí kámen pochází z roku 1644.



Kostel svaté Anny



### 3.1.8 Sport, kultura a volnočasové aktivity

#### Sportovní zájmová sdružení

V obci Radiměř aktivně působí 2 sportovní organizace TJ Radiměř z.s. se 70 letou tradicí se zaměřením na fotbal, cvičení žen, a sportovní klub Pastviny provozující velmi oblíbený lyžařský vlek a sjezdovku.



Lyžařský vlek Pastviny



Sjezdovka Pastviny

Sportovní infrastrukturu tvoří 2 venkovní multifunkční víceúčelové hřiště na fotbale zázemím tenisový kurt, hřiště na malý fotbal, volejbalový kurt a hřiště na nohejbal. .

V obci jsou k dispozici dětská hřiště. V obci je každoročně pořádáno několik sportovních turnajů.



Dětská hřiště



Dětská hřiště

#### Zájmová sdružení

V obci Radiměř působí 5 zájmové organizace – SDH Radiměř I. a SDH Radiměř II, Myslivecké sdružení, včelaři a klub důchodců.

MS Lověna Radiměř  
vás zve na  
svatohubertský báň



konaný 15. 11. 2014  
na sále  
ZD Radiměř  
začátek ve 20hod.  
hraje  
MoKaBand  
Vstupné 100 Kč

Společenský život



Hasičská technika



Požární sbornice

V obci je Kulturní dům pro společenské a kulturní potřeby občanů obce, zájmových spolků a podnikatelské subjekty.

### 3.1.9. Hospodářství

V této kapitole jsou analyzovány popisné a vývojové charakteristiky municipální ekonomiky Slavhostic. Jedná se o analýzu podnikatelských subjektů, zaměstnanosti resp. trhu práce, mobility pracovní síly.

#### Podnikatelské subjekty podle činnosti

Počet ekonom. Subjektů se zjištěnou aktivitou	124
Zemědělství, lesnictví, rybářství	25
Zpracovatelský průmysl	16
Stavebnictví	25
Velkoobchoda maloobchod, opravy a udrž. vozidel	17
Doprava a skladování	7
Ubytování, stravování a pohostinství	3
Činnosti v oblasti nemovitosti	1
Profesní, vědecká a tech. činnosti	11
Kulturní, zábavní a rekreační činnosti	1
Ostatní činnosti	12
Nezařazeno	8
Státní organizace-počet subjektů	2
Akciové společnosti-počet subjektů	0
Obchodní společnosti- počet subjektů	14
Družstevní společnosti- počet subjektů	1
Podnikatele-fyzické osoby- počet subjektů	187
Svobodná povolání- počet subjektů	6
Ostatní právní formy- počet subjektů	17
Počet subjektů s 1-9 zaměstnanci- mikropodniky	8
Počet subjektů s 10-49 zaměstnanci- malé podniky	8
Počet subjektů s 50-249 zaměstnanci- střední podniky	1
Počet subjektů s více jak 250 zaměstnanci- velké podniky	0

Data pro rok 2018,2017

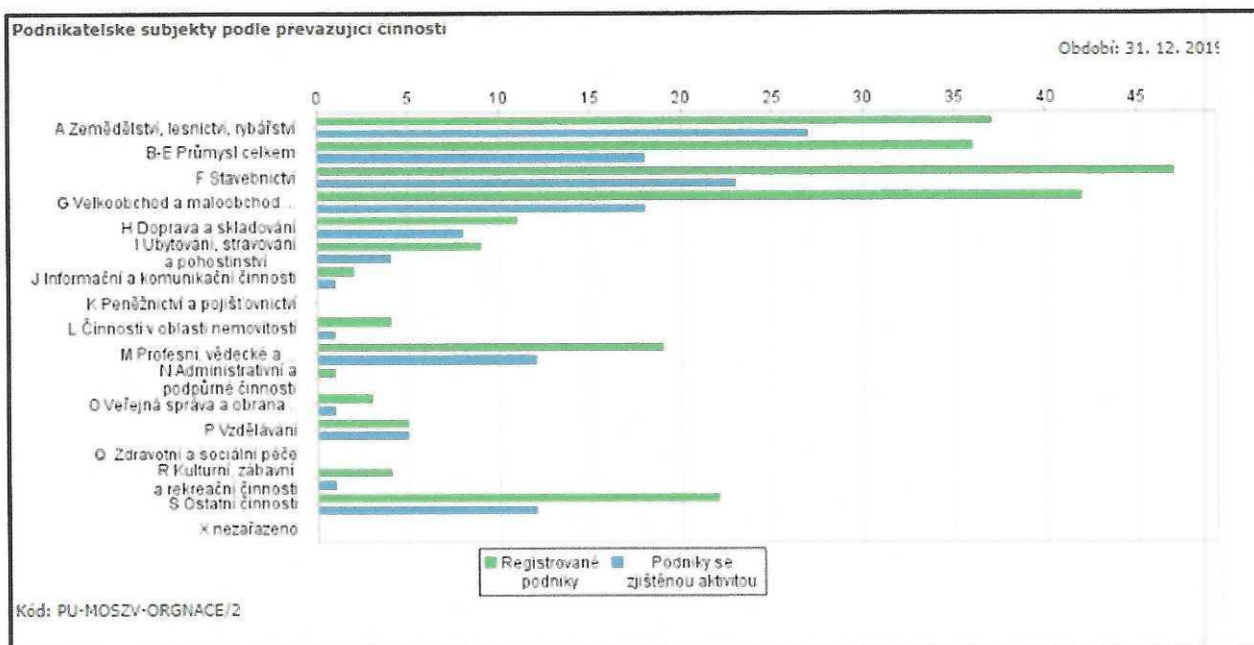
#### Podnikatelské subjekty podle převažující činnosti

	<i>Registrované podniky</i>	<i>podniky se zjištěnou aktivitou</i>
<b>Celkem</b>	<b>252</b>	<b>133</b>
A. Zemědělství, lesnictví, rybářství	37	27
B-E Průmysl celkem	36	18
F Stavebnictví	47	23
G Velkoobchod a maloobchod	42	18
H Doprava a skladování	11	8
I Ubytování, stravování	8	4
J Informační a komunikační činnosti	2	1
K Peněžnictví a pojišťovnictví	0	0
L Činnosti v oblasti nemovitosti	4	1

	<i>Registrované podniky</i>	<i>podniky se zjištěnou aktivitou</i>
M Vědecké a technické činnosti	19	12
N Administrativní a podpurné činnosti	1	0
O Veřejná správa a obrana	3	1
P Vzdělávání	5	5
Q Zdravotní a sociální péče	0	0
K Kulturá, zábavní činnost	4	1
S Ostatní činnosti	22	12

Kód PU-MOSZV-orgnace II

## Zemědělství, lesnictví



### **3.1.10. Organizace a správa obce**

#### **Organizace obce**

Obecní úřad Radiměř je složen ze starosty obce a pracovníků obce.. Obec provozuje knihovnu. Obec je členem Svazku obcí Mikroregion Svitavsko a a je i členem Místní akční skupiny MAS Svitava

#### **Hospodaření obce**

Obec hospodaří dlouhodobě s přebytkovým rozpočtem. Vynakládá prostředky s vysokou mírou zodpovědnosti. Obec disponuje úsporami rozpočtových prostředků a může tak snadněji zahájit realizaci plánovaných aktivit. Pozitivně lze též hodnotit vývoj běžných (mandatorních a kvazi mandatorních výdajů), který je s ohledem na následující využití „rozvojových“ prostředků velmi pozitivní.

# OBSAH

## 1. DOLOŽKA SCHVÁLENÍM ZASTUPITELSTVEM

## 2. ÚVOD

## 3. ANALYTICKÁ ČÁST

### 3.1. SOCIODEMOGRAFICKÁ ANALÝZA

- 3.1.1. Obecná demografie
- 3.1.2. Obyvatelstvo
- 3.1.3. Infrastruktura, vybavenost obce
- 3.1.4. Školství a vzdělání
- 3.1.5. Zdravotnictví a sociální péče
- 3.1.6. Krajina, životní prostředí
- 3.1.7. Pamětihodnosti a zajímavosti
- 3.1.8. Společnost, kultura, volnočasové aktivity
- 3.1.9. Hospodářství
- 3.1.10. Organizace a správa obce

### 3.2. SWOOT ANALÝZA

- 3.2.1. Oslovení občanů
- 3.2.2. Dotazník
- 3.2.3. Vyhodnocení dotazníků

## 4. NÁVRHOVÁ ČÁST

- 4.1. STRATEGICKÉ PRIORITY- celkový souhrn akcí
- 4.2. HARMONOGRAM PLÁNOVANÝCH AKCÍ
- 4.3. REKAPITULACE CELKOVÝCH NÁKLADŮ NA AKCE
- 4.4. KATALOGOVÉ LISTY JEDNOTLIVÝCH PLÁN. AKCÍ
- 4.5. FORMULÁŘ-PŘEHLED DODATKŮ KATALOG. LISTŮ

## 5. PODPORA REALIZACE PROGRAMU



# **DOTAZNÍK**

## **pro tvorbu**

### **Strategického plánu rozvoje obce Radiměř na léta 2021-2031**

**Vážení spoluobčané,**

dovoluji si Vás oslovit za obec Radiměř s prosbou o vyplnění dotazníku. Výsledky vyhodnocení dotazníkového šetření budou zapracovány do právě vznikajícího **Strategického plánu rozvoje obce Radiměř na léta 2021-2031**. V něm bychom chtěli stanovit hlavní směry rozvoje obce a její další vývoj, **proto je pro nás Váš názor důležitý**. Strategický plán rozvoje obce je také nezbytně důležitým podkladem pro získávání dotací na uskutečnění vybraných rozvojových záměrů.

Dotazník je určen pro občany **obce starší 15 let**. Prosíme Vás o jeho vyplnění. Zaručujeme Vám anonymitu a diskrétnost při jeho na zpracování. O výsledcích šetření budete informováni v rámci zpracovaného rozvojového dokumentu obce.

**Vyplněný dotazník prosím odevzdejte nejpozději do 25.10.2020 v písemné formě na následujícím sběrném místě:**

**Obecní úřad Radiměř**

**Pokud využijete vyplnění on-line, odešlete dotazník pouze elektronicky, v papírové formě ho neodevzdávejte.**

S výsledky budete seznámeni na webových stránkách obce a na veřejném setkání s občany při schvalování nového strategického plánu rozvoje, o jehož termínu Vás budeme včas informovat. O Vaše názory se budeme samozřejmě zajímat i nadále.

Předem děkujeme za vyplněný dotazník a váš aktivní přístup při tvorbě tohoto dokumentu

**Za Obec Radiměř**  
**Roman Satrapa , starosta obce**

# DOTAZNÍK

pro tvorbu

Strategického plánu rozvoje obce ..... na léta 2021-2031

\*- vybranou odpověď zakroužkujte

## 1. Jsem:\*

- muž
- žena

## 2. Do jaké věkové kategorie patříte?\*

Vyberte jednu odpověď

- 15-18 let
- 18-25 let
- 25-35 let
- 35-45 let
- 45-60 let
- nad 60 let

## 3. Jaké je Vaše nejvyšší dosažené vzdělání?\*

Vyberte jednu odpověď

- základní
- střední odborné, vč. vyučení (bez maturity)
- střední s maturitou
- vyšší odborné
- vysokoškolské

## 4. Jak dlouho v obci žijete?\*

Vyberte jednu odpověď

- méně než rok
- 1-3 roky
- 3-5 let
- 5-10 let
- více než 10 let
- nežiji v obci

## 5. Jak jste se stal(a) občanem naší obce?\*

Vyberte jednu odpověď

- Žiji zde od narození.
- Přistěhoval jsem se s rodiči.

- spíše dobrá
- spíše špatná
- velmi špatná
- nevím

## 11. Jste spokojen(a) se životem v této obci?\*

Vyberte jednu odpověď

- jsem velmi spokojen/a
- jsem celkem spokojen/a
- jak kdy
- jsem spíše nespokojen/a
- jsem velmi nespokojen/a
- nezajímá mě

## 12. Jak jste spokojen(a) s jednotlivými oblastmi života v obci?\*

Vyberte jednu odpověď v každém řádku

	<i>velmi spokojená</i>	<i>spíše spokojen/a</i>	<i>spíše nespokojen/a</i>	<i>velmi nespokojen/a</i>	<i>nevím</i>
bydlení	<input type="checkbox"/>	<input type="checkbox"/>	<input type="checkbox"/>	<input type="checkbox"/>	<input type="checkbox"/>
služby	<input type="checkbox"/>	<input type="checkbox"/>	<input type="checkbox"/>	<input type="checkbox"/>	<input type="checkbox"/>
nabídka práce	<input type="checkbox"/>	<input type="checkbox"/>	<input type="checkbox"/>	<input type="checkbox"/>	<input type="checkbox"/>
školaství kultura sport	<input type="checkbox"/>	<input type="checkbox"/>	<input type="checkbox"/>	<input type="checkbox"/>	<input type="checkbox"/>
společenský život	<input type="checkbox"/>	<input type="checkbox"/>	<input type="checkbox"/>	<input type="checkbox"/>	<input type="checkbox"/>
bezpečnost obyvatel	<input type="checkbox"/>	<input type="checkbox"/>	<input type="checkbox"/>	<input type="checkbox"/>	<input type="checkbox"/>
zdravý životní styl	<input type="checkbox"/>	<input type="checkbox"/>	<input type="checkbox"/>	<input type="checkbox"/>	<input type="checkbox"/>
podmínky pro seniory	<input type="checkbox"/>	<input type="checkbox"/>	<input type="checkbox"/>	<input type="checkbox"/>	<input type="checkbox"/>
podmínky pro děti a mládež	<input type="checkbox"/>	<input type="checkbox"/>	<input type="checkbox"/>	<input type="checkbox"/>	<input type="checkbox"/>
dopravní spojení	<input type="checkbox"/>	<input type="checkbox"/>	<input type="checkbox"/>	<input type="checkbox"/>	<input type="checkbox"/>

- hluk a znečištěné ovzduší
- nadměrná doprava
- málo zeleně
- nevhodné využití objektů a území
- nevzhledné nové stavby
- nedostatek kulturního a sportovního vyžití
- špatné mezilidské vztahy
- nedostatek pracovních příležitostí
- nedostatek bydlení, bytové výstavby
- špatné podmínky pro podnikání

- jiný, výše neuvedený důvod - uveďte jaký

## 15. Jaké služby Vám v obci chybí?

- Prosím uveďte jaké:

## 16. Pokuste se zhodnotit prostředí a služby v obci\*

Vyberte jednu nebo více odpovědí v každém řádku

	<i>velmi dobře</i>	<i>spíše dobře</i>	<i>spíše špatně</i>	<i>velmi špatně</i>	<i>je mi to jedno</i>
dostupnost zdravot. péče služby	<input type="checkbox"/>	<input type="checkbox"/>	<input type="checkbox"/>	<input type="checkbox"/>	<input type="checkbox"/>
služby pro seniory	<input type="checkbox"/>	<input type="checkbox"/>	<input type="checkbox"/>	<input type="checkbox"/>	<input type="checkbox"/>
služby a zázemí děti	<input type="checkbox"/>	<input type="checkbox"/>	<input type="checkbox"/>	<input type="checkbox"/>	<input type="checkbox"/>
fungování ZŠ a MŠ	<input type="checkbox"/>	<input type="checkbox"/>	<input type="checkbox"/>	<input type="checkbox"/>	<input type="checkbox"/>
vybavenost ZŠ a MŠ	<input type="checkbox"/>	<input type="checkbox"/>	<input type="checkbox"/>	<input type="checkbox"/>	<input type="checkbox"/>
stav míst. komunikací	<input type="checkbox"/>	<input type="checkbox"/>	<input type="checkbox"/>	<input type="checkbox"/>	<input type="checkbox"/>

Vyberte jednu odpověď v každém řádku

	<i>velmi důležité</i>	<i>důležité</i>	<i>spíše nedůležité</i>	<i>zcela nepotřebné</i>
Řešení dopravy	<input type="checkbox"/>	<input type="checkbox"/>	<input type="checkbox"/>	<input type="checkbox"/>
bytová výstavba	<input type="checkbox"/>	<input type="checkbox"/>	<input type="checkbox"/>	<input type="checkbox"/>
vyčištění vodotečí	<input type="checkbox"/>	<input type="checkbox"/>	<input type="checkbox"/>	<input type="checkbox"/>
rekonstrukce komunikací	<input type="checkbox"/>	<input type="checkbox"/>	<input type="checkbox"/>	<input type="checkbox"/>
<b>dobudování kanalizace</b>	<input type="checkbox"/>	<input type="checkbox"/>	<input type="checkbox"/>	<input type="checkbox"/>
ozelenění obce aleje apod.	<input type="checkbox"/>	<input type="checkbox"/>	<input type="checkbox"/>	<input type="checkbox"/>
rekonstrukce sportovišť	<input type="checkbox"/>	<input type="checkbox"/>	<input type="checkbox"/>	<input type="checkbox"/>
<b>zřízení kult. zařízení</b>	<input type="checkbox"/>	<input type="checkbox"/>	<input type="checkbox"/>	<input type="checkbox"/>
<b>zřízení zdrav. zařízení</b>	<input type="checkbox"/>	<input type="checkbox"/>	<input type="checkbox"/>	<input type="checkbox"/>
rekonstrukce školy, školky	<input type="checkbox"/>	<input type="checkbox"/>	<input type="checkbox"/>	<input type="checkbox"/>
<b>rekonstrukce budovy obec úřadu</b>	<input type="checkbox"/>	<input type="checkbox"/>	<input type="checkbox"/>	<input type="checkbox"/>
<b>řešení sportu a rekreace</b>	<input type="checkbox"/>	<input type="checkbox"/>	<input type="checkbox"/>	<input type="checkbox"/>
<b>řešení veřej. prostranství</b>	<input type="checkbox"/>	<input type="checkbox"/>	<input type="checkbox"/>	<input type="checkbox"/>
<b>podpora míst. spolků</b>	<input type="checkbox"/>	<input type="checkbox"/>	<input type="checkbox"/>	<input type="checkbox"/>
<b>podpora podnikatelům</b>	<input type="checkbox"/>	<input type="checkbox"/>	<input type="checkbox"/>	<input type="checkbox"/>

## 22. Jaký zdroj informací využíváte, abyste se dozvěděli o aktuálním dění v obci?\*

Vyberte jednu nebo více odpovědí

- místní zpravodaj
- hlášení místního rozhlasu
- výlepní plochy
- webové stránky obce
- SMS zprávy
- e-mailový newsletter
- úřední deska
- obecní facebook
- účast na jednáních zastupitelstva obce
- nezajímám se

## 23. Co by vás přimělo účastnit se jednání zastupitelstev obce?\*

Vyberte jednu nebo více odpovědí

- změna místa konání
- změna času konání
- lepší informovanost o konání
- lepší informovanost o programu jednání
- nechci se účastnit

- jiné důvody, které brání účastnit se jednání zastupitelstva obce

## 24. V čem by obecní zastupitelstvo popřípadě obecní rada či obecní úřad měly zlepšit svou činnost? (

Uveďte oblasti.)

# DOTAZNÍK

pro tvorbu

Strategického plánu rozvoje obce ..... na léta 2021-2031

\*- vybranou odpověď zakroužkujte

## 1. Jsem:\*

- muž
- žena

## 2. Do jaké věkové kategorie patříte?\*

Vyberte jednu odpověď

- 15-18 let
- 18-25 let
- 25-35 let
- 35-45 let
- 45-60 let
- nad 60 let

## 3. Jaké je Vaše nejvyšší dosažené vzdělání?\*

Vyberte jednu odpověď

- základní
- střední odborné, vč. vyučení (bez maturity)
- střední s maturitou
- vyšší odborné
- vysokoškolské

## 4. Jak dlouho v obci žijete?\*

Vyberte jednu odpověď

- méně než rok
- 1-3 roky
- 3-5 let
- 5-10 let
- více než 10 let
- nežiji v obci

## 5. Jak jste se stal(a) občanem naší obce?\*

Vyberte jednu odpověď

- Žiji zde od narození.
- Přistěhoval jsem se s rodiči.

- spíše dobrá
- spíše špatná
- velmi špatná
- nevím

## 11. Jste spokojen(a) se životem v této obci?\*

Vyberte jednu odpověď

- jsem velmi spokojen/a
- jsem celkem spokojen/a
- jak kdy
- jsem spíše nespokojen/a
- jsem velmi nespokojen/a
- nezajímá mě

## 12. Jak jste spokojen(a) s jednotlivými oblastmi života v obci?\*

Vyberte jednu odpověď v každém řádku

	<i>velmi spokojená</i>	<i>spíše spokojen/a</i>	<i>spíše nespokojen/a</i>	<i>velmi nespokojen/a</i>	<i>nevím</i>
bydlení	<input type="checkbox"/>	<input type="checkbox"/>	<input type="checkbox"/>	<input type="checkbox"/>	<input type="checkbox"/>
služby	<input type="checkbox"/>	<input type="checkbox"/>	<input type="checkbox"/>	<input type="checkbox"/>	<input type="checkbox"/>
nabídka práce	<input type="checkbox"/>	<input type="checkbox"/>	<input type="checkbox"/>	<input type="checkbox"/>	<input type="checkbox"/>
školaství kultura sport	<input type="checkbox"/>	<input type="checkbox"/>	<input type="checkbox"/>	<input type="checkbox"/>	<input type="checkbox"/>
společenský život	<input type="checkbox"/>	<input type="checkbox"/>	<input type="checkbox"/>	<input type="checkbox"/>	<input type="checkbox"/>
bezpečnost obyvatel	<input type="checkbox"/>	<input type="checkbox"/>	<input type="checkbox"/>	<input type="checkbox"/>	<input type="checkbox"/>
zdravý životní styl	<input type="checkbox"/>	<input type="checkbox"/>	<input type="checkbox"/>	<input type="checkbox"/>	<input type="checkbox"/>
podmínky pro seniory	<input type="checkbox"/>	<input type="checkbox"/>	<input type="checkbox"/>	<input type="checkbox"/>	<input type="checkbox"/>
podmínky pro děti a mládež	<input type="checkbox"/>	<input type="checkbox"/>	<input type="checkbox"/>	<input type="checkbox"/>	<input type="checkbox"/>
dopravní spojení	<input type="checkbox"/>	<input type="checkbox"/>	<input type="checkbox"/>	<input type="checkbox"/>	<input type="checkbox"/>

- hluk a znečištěné ovzduší
- nadměrná doprava
- málo zeleně
- nevhodné využití objektů a území
- nevzhledné nové stavby
- nedostatek kulturního a sportovního vyžití
- špatné mezilidské vztahy
- nedostatek pracovních příležitostí
- nedostatek bydlení, bytové výstavby
- špatné podmínky pro podnikání

- jiný, výše neuvedený důvod - uveďte jaký

## 15. Jaké služby Vám v obci chybí?

- Prosím uveďte jaké:

## 16. Pokuste se zhodnotit prostředí a služby v obci\*

Vyberte jednu nebo více odpovědí v každém řádku

	<i>velmi dobře</i>	<i>spíše dobře</i>	<i>spíše špatně</i>	<i>velmi špatně</i>	<i>je mi to jedno</i>
dostupnost zdravot. péče služby	<input type="checkbox"/>	<input type="checkbox"/>	<input type="checkbox"/>	<input type="checkbox"/>	<input type="checkbox"/>
služby pro seniory	<input type="checkbox"/>	<input type="checkbox"/>	<input type="checkbox"/>	<input type="checkbox"/>	<input type="checkbox"/>
služby a zázemí děti	<input type="checkbox"/>	<input type="checkbox"/>	<input type="checkbox"/>	<input type="checkbox"/>	<input type="checkbox"/>
fungování ZŠ a MŠ	<input type="checkbox"/>	<input type="checkbox"/>	<input type="checkbox"/>	<input type="checkbox"/>	<input type="checkbox"/>
vybavenost ZŠ a MŠ	<input type="checkbox"/>	<input type="checkbox"/>	<input type="checkbox"/>	<input type="checkbox"/>	<input type="checkbox"/>
stav míst. komunikací	<input type="checkbox"/>	<input type="checkbox"/>	<input type="checkbox"/>	<input type="checkbox"/>	<input type="checkbox"/>

Vyberte jednu odpověď v každém řádku

	<i>velmi důležité</i>	<i>důležité</i>	<i>spíše nedůležité</i>	<i>zcela nepotřebné</i>
Řešení dopravy	<input type="checkbox"/>	<input type="checkbox"/>	<input type="checkbox"/>	<input type="checkbox"/>
bytová výstavba	<input type="checkbox"/>	<input type="checkbox"/>	<input type="checkbox"/>	<input type="checkbox"/>
vychištění vodotečí	<input type="checkbox"/>	<input type="checkbox"/>	<input type="checkbox"/>	<input type="checkbox"/>
rekonstrukce komunikací	<input type="checkbox"/>	<input type="checkbox"/>	<input type="checkbox"/>	<input type="checkbox"/>
<b>dobudování kanalizace</b>	<input type="checkbox"/>	<input type="checkbox"/>	<input type="checkbox"/>	<input type="checkbox"/>
ozelenění obce aleje apod.	<input type="checkbox"/>	<input type="checkbox"/>	<input type="checkbox"/>	<input type="checkbox"/>
rekonstrukce sportovišť	<input type="checkbox"/>	<input type="checkbox"/>	<input type="checkbox"/>	<input type="checkbox"/>
<b>zřízení kult. zařízení</b>	<input type="checkbox"/>	<input type="checkbox"/>	<input type="checkbox"/>	<input type="checkbox"/>
<b>zřízení zdrav. zařízení</b>	<input type="checkbox"/>	<input type="checkbox"/>	<input type="checkbox"/>	<input type="checkbox"/>
rekonstrukce školy, školky	<input type="checkbox"/>	<input type="checkbox"/>	<input type="checkbox"/>	<input type="checkbox"/>
<b>rekonstrukce budovy obec úřadu</b>	<input type="checkbox"/>	<input type="checkbox"/>	<input type="checkbox"/>	<input type="checkbox"/>
<b>řešení sportu a rekreace</b>	<input type="checkbox"/>	<input type="checkbox"/>	<input type="checkbox"/>	<input type="checkbox"/>
<b>řešení veřej. prostranství</b>	<input type="checkbox"/>	<input type="checkbox"/>	<input type="checkbox"/>	<input type="checkbox"/>
<b>podpora míst. spolků</b>	<input type="checkbox"/>	<input type="checkbox"/>	<input type="checkbox"/>	<input type="checkbox"/>
<b>podpora podnikatelům</b>	<input type="checkbox"/>	<input type="checkbox"/>	<input type="checkbox"/>	<input type="checkbox"/>

## 22. Jaký zdroj informací využíváte, abyste se dozvěděli o aktuálním dění v obci?\*

Vyberte jednu nebo více odpovědí

- místní zpravodaj
- hlášení místního rozhlasu
- výlepní plochy
- webové stránky obce
- SMS zprávy
- e-mailový newsletter
- úřední deska
- obecní facebook
- účast na jednáních zastupitelstva obce
- nezajímám se

## 23. Co by vás přimělo účastnit se jednání zastupitelstev obce?\*

Vyberte jednu nebo více odpovědí

- změna místa konání
- změna času konání
- lepší informovanost o konání
- lepší informovanost o programu jednání
- nechci se účastnit

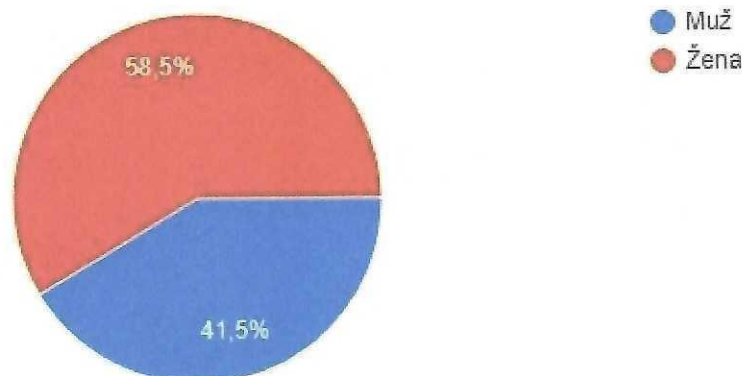
- jiné důvody, které brání účastnit se jednání zastupitelstva obce

## 24. V čem by obecní zastupitelstvo popřípadě obecní rada či obecní úřad měly zlepšit svou činnost? (

Uveďte oblasti.)

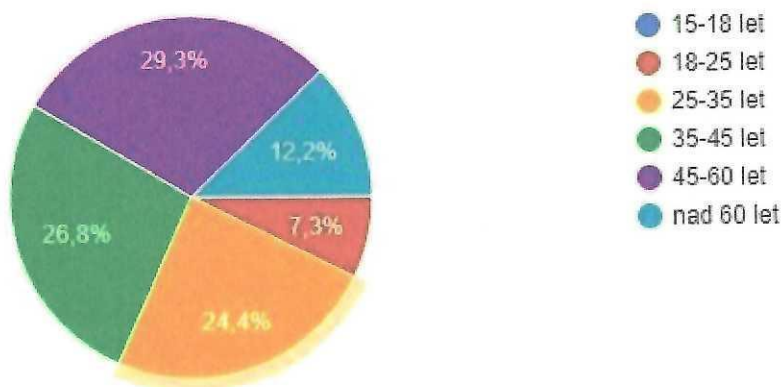
### 1. Jsem

41 odpovědí



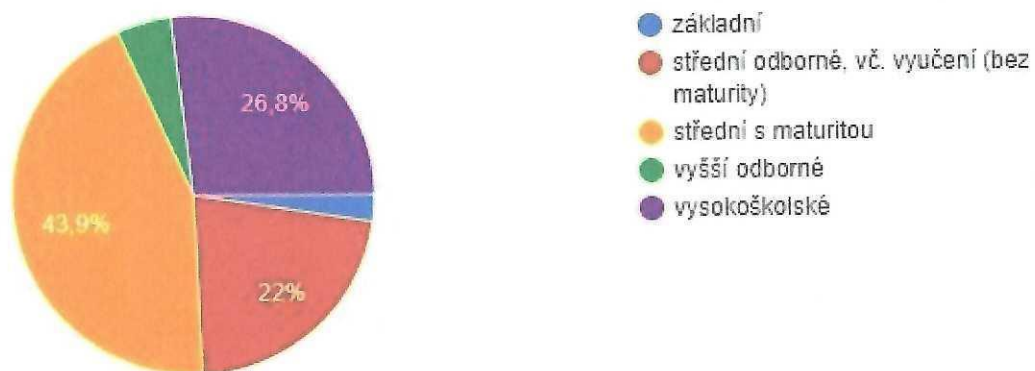
### 2. Do jaké věkové kategorie patříte?

41 odpovědí



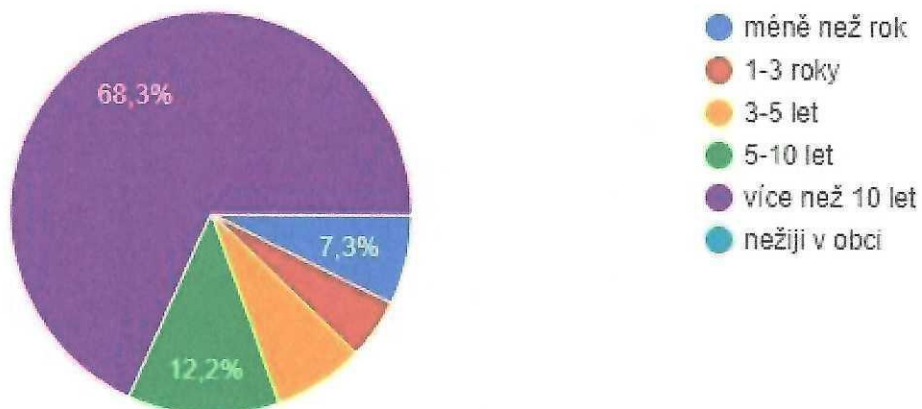
### 3. Jaké je Vaše nejvyšší dosažené vzdělání?\*

41 odpovědí



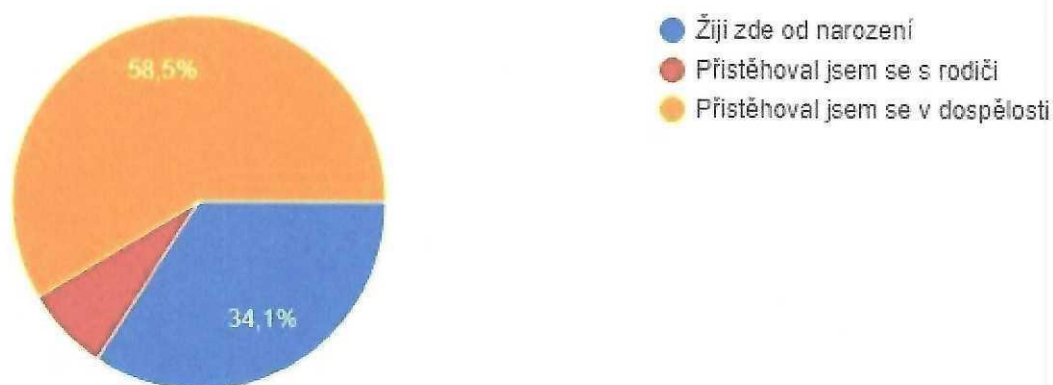
#### 4. Jak dlouho v obci žijete?

41 odpovědí



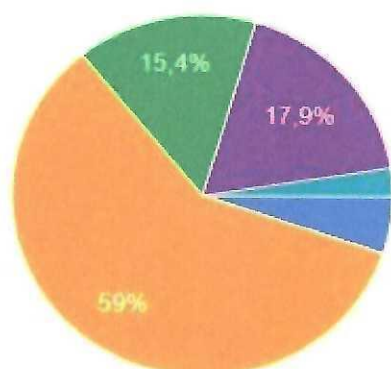
#### 5. Jak jste se stal(a) občanem naší obce?

41 odpovědí



## 6. Jaké je složení Vaší domácnosti?

39 odpovědí



- Jednotlivec
- 1 rodič + 1 dítě
- manželé (partneři) s 1 nebo více dětmi
- manželé (partneři) bez dětí
- vícegenerační domácnost
- Jiné

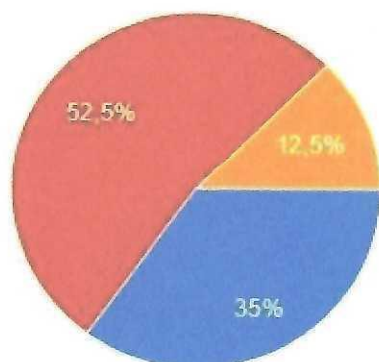
Jiné prosím uveďte zde

1 odpověď

Manželé, děti již dospělé.

## 7. Jaké je, dle Vašeho názoru, životní prostředí v obci?

40 odpovědí



- velmi dobré
- dobře
- průměrné
- špatné
- velmi špatné
- jiné

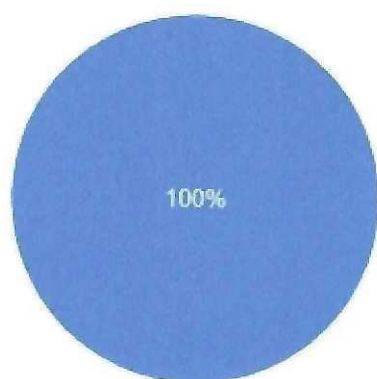
Jiné prosím uveďte zde

0 odpovědí

Na tuto otázku zatím nejsou žádné odpovědi.

8. Trávíte v obci vikendy a svátky?

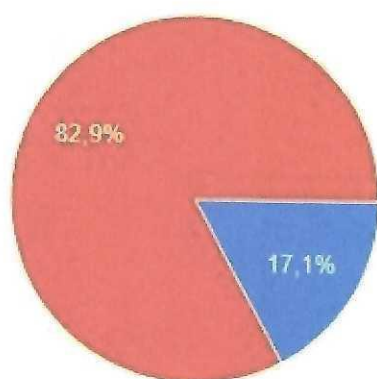
41 odpovědí



● ano, většinou ano  
● ne, většinou ne

9. Jste členem místní organizace nebo spolku?

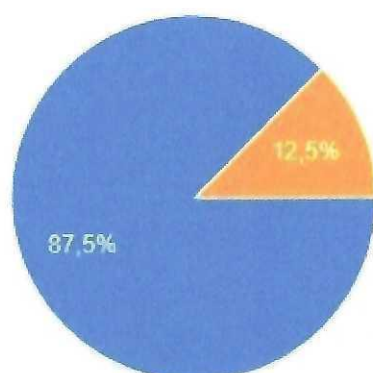
41 odpovědí



● ano  
● Ne

10. Pokud jste na předchozí otázku odpověděli kladně, jak hodnotíte celkovou spolupráci s obcí?

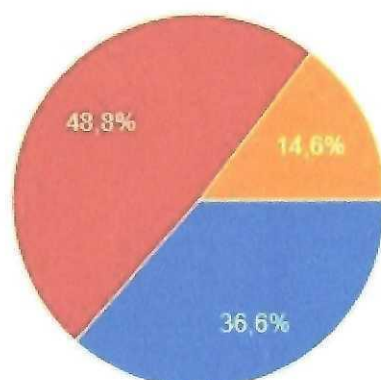
8 odpovědí



- velmi dobrá
- spíše dobrá
- spíše špatná
- velmi špatná
- nevím

11. Jste spokojen(a) se životem v této obci?

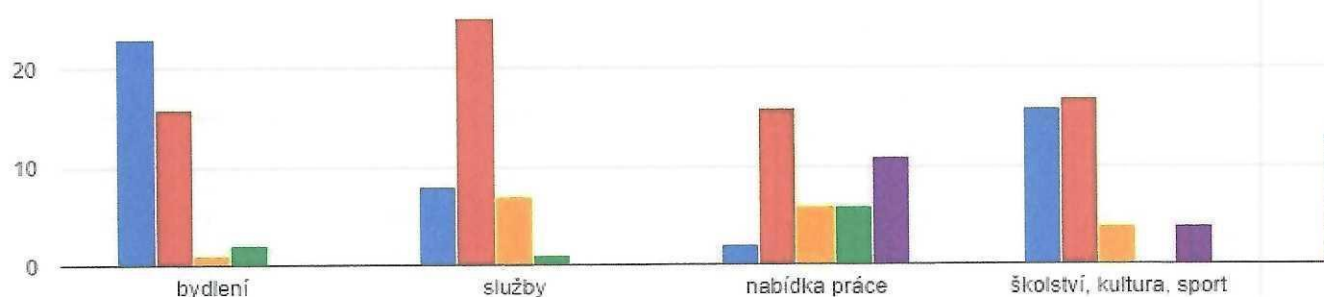
41 odpovědí



- jsem velmi spokojen/a
- jsem celkem spokojen/a
- jak kdy
- jsem spíše nespokojen/a
- jsem velmi nespokojen/a
- nezajímá mě

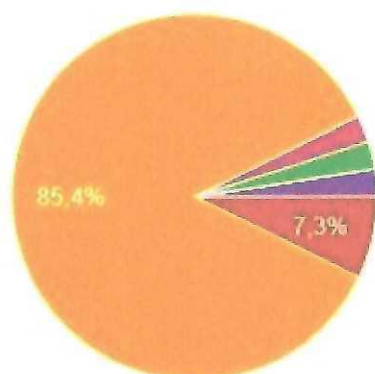
12. Jak jste spokojen(a) s jednotlivými oblastmi života v obci?

30 ● velmi spokojen/a ● spíše spokojen/a ● spíše nespokojen/a ● velmi nespokojen/a ● nevím



### 13. Jaké aspekty a podmínky života v obci nejvíc oceňujete?

41 odpovědí



- historickou a kulturní tradici
- snadný a pohodlný život
- blížkost přírody, zahrady
- malebnost místa
- dostupnost obchodů a služeb
- kvalitní dopravní spojení s okolím
- společenský život
- dobré mezilidské vztahy

▲ 1/2 ▼

### Jiné prosím uveďte zde

3 odpovědi

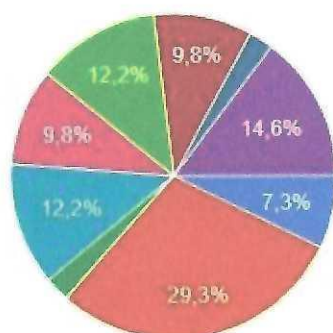
Prostředí a vzhled obce

Dobré sousedské vztahy

Příroda, lidé, historie, kultura a nadšení lidí, čím dál lepší vzhed obce, kvalitní vzdělávání dětí i v této nelehké době

## 14. S čím jste v obci nejvíce nespokojen(a)?

41 odpovědí



- hluk a znečištěné ovzduší
- nadměrná doprava
- málo zeleně
- nevhodné využití objektů a území
- nevzhledné nové stavby
- nedostatek kulturního a sportovního v...
- špatné mezilidské vztahy
- nedostatek pracovních příležitostí

▲ 1/2 ▼

ný výše neuvedený důvod - uveďte jaký

odpovědí

Malé sportovní využití. Ztížený začátek pro stavbu RD. Dlouhé čekání, což pravděpodobně způsobí přestěhování do jiného města nebo vesnice.

Nepřehlednost křižovatky u Lihovaru, autobusy zastavují v křižovatce. Je to nebezpečné

Rychlá jízda aut obcí. Nedodržování stanovené rychlosti.

Chybí pohostinství

Aito jezdí vysokou rychlostí v obci, nadměrná doprava zemědělských strojů

Z horního konce nedostatečné dopravní spojení směr Svitavy.

Žádný

Třeba absence pohostinctví - restaurace a podobně

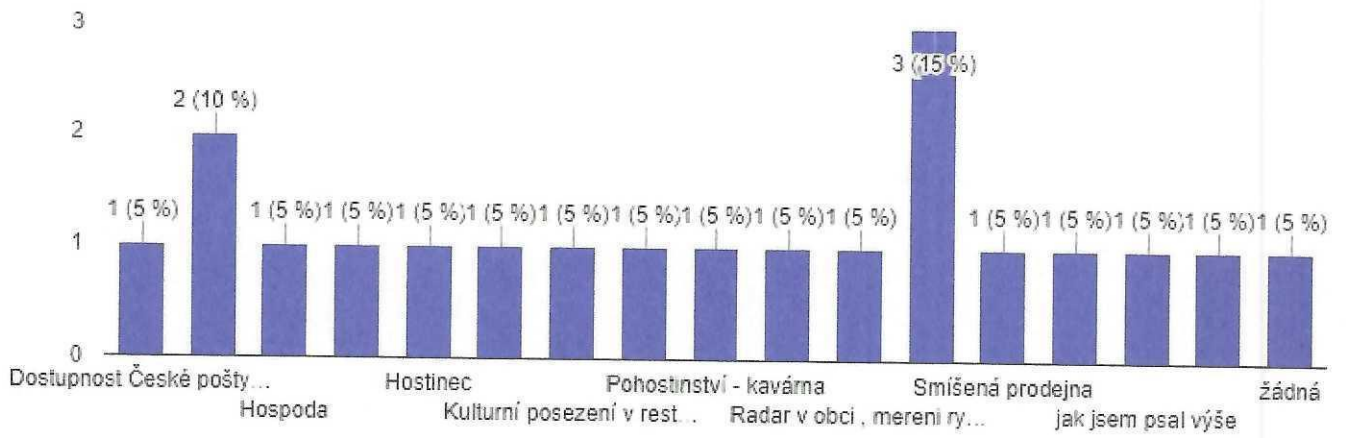
Obec se snaží přilákat nové občany, ale nesnaží se udržet stávající mládež.

Špatné dopravní spojení = vysoký provoz osobních automobilů.

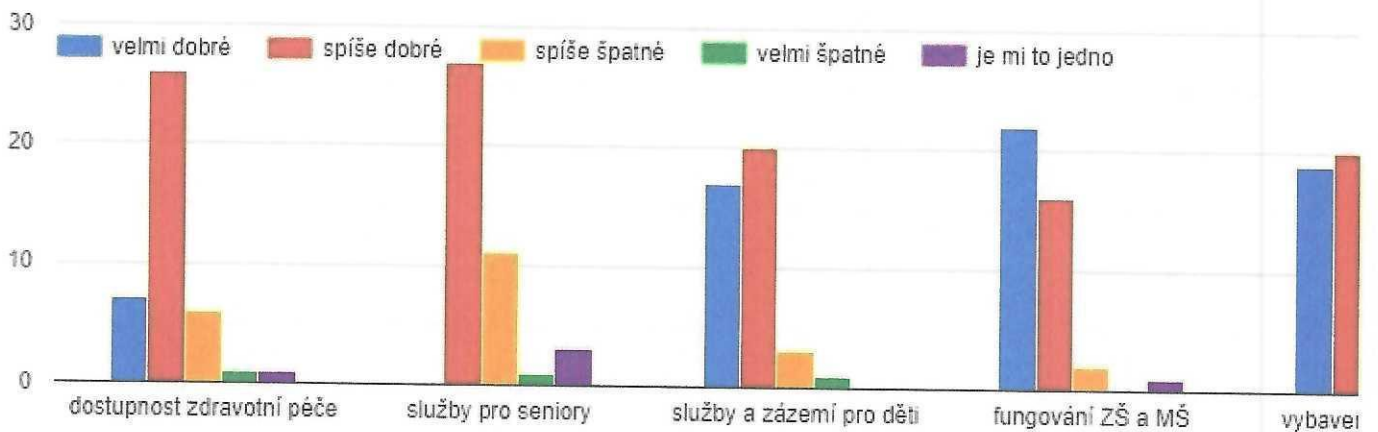
Traktory ,omezit rychlost v některých úsecích obce. Ošetření stromů v aleji.

15. Jaké služby Vám v obci chybí? Prosim uveďte jaké

20 odpovědí



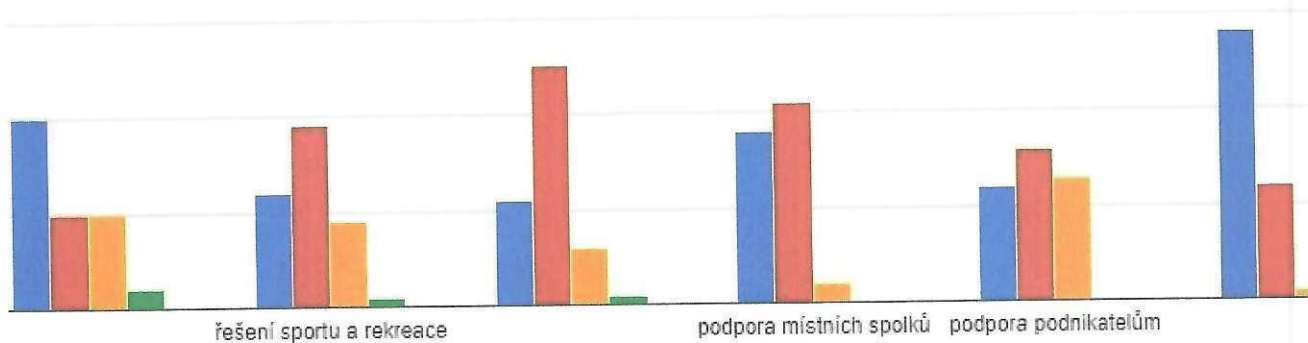
16. Pokuste se zhodnotit prostředí a služby v obci



18. Čemu by se měla dát přednost při čerpání financí z obecního rozpočtu?



18. Čemu by se měla dát přednost při čerpání financí z obecního rozpočtu?



17. Pokud jste ve výše uvedené otázce č. 18 nenašli zásadní problematiku, kterou by obec měla řešit popište ji prosím zde.

6 odpovědí

Podpora výstavby nových RD

- lyžařský vlek a umělé zasněžování

Namísto výstavby nového kult. domu, odkup a rekonstrukce stávajícího

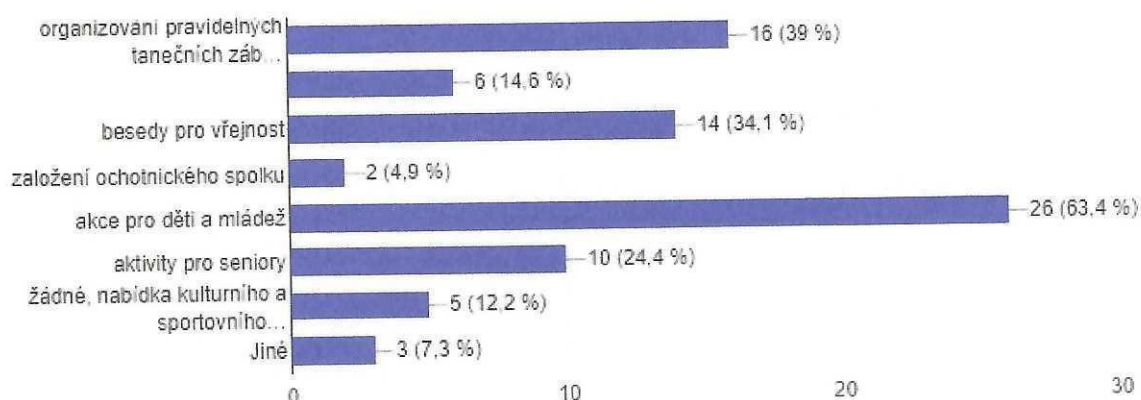
Stavební pozemky, pro mládež z obce, aby měla možnost zůstat v obci a založila tady rodinu. Tím se obci podaří postupně navyšování obyvatel.

Dopravní dostupnost - Svitavy, Polička.

Pošta - umístění na vhodnější místo s možností bezproblémového parkování a senioři jistě také ocení bezbarierový vstup bez množství schodů

## 20. Jaké změny v oblasti kultury a sportu byste v příštích letech uvítali?

41 odpovědí



## Jiné prosím uveďte zde

4 odpovědi

navštěvování partnerských měst u nás i v zahraničí

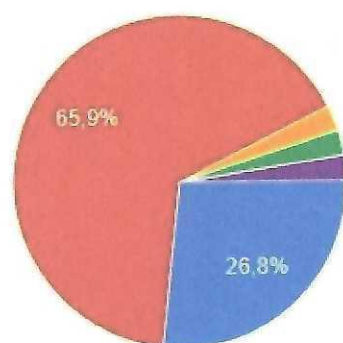
Pohostinství, kavárna, cukrárna- místo pro setkávání

Filmové promítání, přednasky, dokumenty

Koncerty, foodfestival

## 21. Jak jste informován o činnosti a programech obce a obecního úřadu?

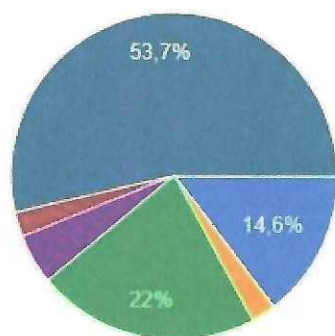
41 odpovědí



- velmi dobře o všem
- většinou dobře
- nevím, nemohu posoudit
- často nejsem informován
- velmi nedostatečně
- nezajímám se

22. Jaký zdroj informací využíváte, abyste se dozvěděli o aktuálním dění v obci?

41 odpovědí

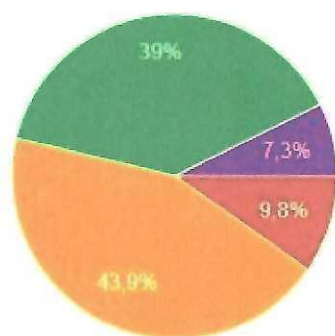


- místní zpravodaj
- hlášení místního rozhlasu
- obecní vývěsky
- webové stránky obce
- SMS zprávy
- e-mailový newsletter
- úřední deska
- obecní facebook

▲ 1/2 ▼

23. Co by Vás přimělo účastnit se jednání zastupitelstev?

41 odpovědí



- změna místa konání
- změna času konání
- lepší informovanost o programu jednání
- nechci se účastnit
- jiné

Jiné důvody, které brání účasti na jednání zastupitelstva obce

6 odpovědí

pracovní vytížení

nečekaná událost

Nemám celkový přehled a znalosti, sbych dovedl posoudit obsah jednání

Zaměstnání

účastním se

Nebrání mi žádné. Moje účast na zasedání je spíš podmíněna probíraným tématem.

24. V čem by obecní zastupitelstvo popřípadě obecní rada či obecní úřad měly zlepšit svou činnost?  
(uved'te oblasti)

12 odpovědí

Nevím

komunikace, řešení problémů, vize

nevím

Kulturní akce,

Nenechat zničit krajinu zbytečným rozoráváním remízku a ničení polních cest

Zatím jsem s prací obce spokojen

Komunikace s lidmi

O zásadních změnách v obci dát možnost hlasovat on-line všem obyvatelům obce.

25. Prostor pro další připomínky k životu v obci...

13 odpovědí

spravte koupaliště, postavte kulturák, stavte byty ale aby byly majetkem obce, vodu do rukou obce, donuďte lidi přestat topit uhlím, postavte rozhlednu

jsem zde šťastná

Vzhledem k tomu, že se dá očekávat stále větší dopravní provoz, by bylo potřeba upravit křižovatku u Líhovaru s ohledem na bezpečnost autobusových zastávek. (kruháč..?)

Vytvořit místo pro setkávání, jak dětí, tak i dospělých. Četnější pořádání kulturních akcí. Bezbariérový přístup do veřejných budov-posta, obchod, OÚ....

Při dělce obce je možný kontakt s kamarády, přáteli praktický jen v případě útulné hospůdce, a ta zde chybí,

- I pokud není chyba u mě, pak nejde webová stránka obce,

- obecní zpravodaj je doručován do každé rodiny, doporučil bych rozšířit jej o rubriku "Bazar",

- zapracovat na možnosti rekonstrukce průběžné komunikace (jako v Hradci nad Svitavou) alespoň v exponovaném úseku líhovar - křižovatka Rohozná

Usence restaurace sráží podmínky v pro život v obci na průměr

Obec by i nadále měla podporovat aktivity v rámci výsadeb nové zeleně a také začít přemýšlet o vybudování přírodní vodní plochy, která v obci zoufale chybí

obec by mněla lépe chránit majetek obce proti vandalům (zastávky, čekárny, hřiště), udržovat také ostatní prostory- ne jenom okolo OÚ, hřiště, školy a koupaliště, kde se seká x krát do roka a kolem obecních cest na dolním nebo horním konci se téměř neseká. Koryto potoka je obrostlé a zanešené, o to se také obec nestará s výjimkou v prostoru od školy po OÚ- (kde se to dobře dělá).

Zajistit u Policie ČR intenzivní kontrolu dodržování rychlosti při průjezdu vozidel v obci.

Omezení povolené rychlosti v celé obci, příp. instalace zpomalovacích pásů.

Více společných akcí pro všechny občany. Hodnotnější dar při narození nového občánka Radiměře.  
. Pořádání různých besed se zajímavými a známými osobnostmi.

Více společných akcí pro všechny občany. Hodnotnější dar při narození nového občánka Radiměře.  
Pořádání různých besed se zajímavými a známými osobnostmi.

1) Zkuste prosím zvážit umístění zpomalovacích retardérů naproti ZŠ, MŠ a dětských hřišť v obci (vždy v pásmu hlavního vstupu/vchodu/vjezdu)

2) Do plánované obecní hospody (restaurace) navrhuji začlenit i do interiéru dětský koutek. Jsem přesvědčen, že to ocení nejen rodiče, ale i ostatní návštěvníci, když při čekání na jídlo, nebo i po jídle, si mohou děti odběhnout do tohoto dětského koutku.

Není to lehké a nikdy se člověk nezavděčí všem. Mám to tady moc ráda. V současné chvíli připomínku nemám.



**Radiměř**



---

**STRATEGICKO ROZVOJOVÝ DOKUMENT OBCE  
PROGRAM OBNOVY VESNICE Obec Radiměř  
na léta 2021-2031**

---

**NÁVRHOVÁ ČÁST**

**Prosinec 2020**

# OBSAH

## 1. DOLOŽKA SCHVÁLENÍM ZASTUPITELSTVEM

## 2. ÚVOD

## 3. ANALYTICKÁ ČÁST

### 3.1. SOCIODEMOGRAFICKÁ ANALÝZA

- 3.1.1. Obecná demografie
- 3.1.2. Obyvatelstvo
- 3.1.3. Infrastruktura, vybavenost obce
- 3.1.4. Školství a vzdělání
- 3.1.5. Zdravotnictví a sociální péče
- 3.1.6. Krajina, životní prostředí
- 3.1.7. Pamětihodnosti a zajímavosti
- 3.1.8. Společnost, kultura, volnočasové aktivity
- 3.1.9. Hospodářství
- 3.1.10. Organizace a správa obce

### 3.2. SWOOT ANALÝZA

- 3.2.1. Oslovení občanů
- 3.2.2. Dotazník
- 3.2.3. Vyhodnocení dotazníků

## 4. NÁVRHOVÁ ČÁST

### 4.1. STRATEGICKÉ PRIORITY- celkový souhrn akcí

### 4.2. HARMONOGRAM PLÁNOVANÝCH AKCÍ

### 4.3. REKAPITULACE CELKOVÝCH NÁKLADŮ NA AKCE

### 4.4. KATALOGOVÉ LISTY JEDNOTLIVÝCH PLÁN. AKCÍ

### 4.5. FORMULÁŘ-PŘEHLED DODATKŮ KATALOG. LISTŮ

## 5. PODPORA REALIZACE PROGRAMU

**STRATEGICKO ROZVOJOVÝ DOKUMENT OBCE  
PROGRAM OBNOVY VESNICE Obec Radiměř  
na léta 2021-2031**

**CELKOVÝ SOUHRN AKCÍ  
REKONSTRUKCE, OPRAVY (../R)**

<i>poř.č.</i>	<i>Název plánované akce</i>	<i>označení akce</i>
1.	Oprava nádrže na požární vodu	POV-1/R
2.	Oprava venkovního prostoru nádrže pro kulturní akce	POV-2/R
3.	oprava hřbitovní zdi včetně vstupu	POV-3/R
4.	Údržba a oprava sakrárních staveb- kaplička	POV-4/R
5.	Údržba a oprava sakrárních staveb-kam. a dřevěné kříže	POV-5/R
6.	Údržba a oprava sakrárních staveb- boží muka, sousoší	POV 6/R
7	Oprava místního kostela Sv. Anny	POV-7/R
8.	Rekonst. a instalace božích muk ke kapli Jana Nepom	POV-8/R
9.	Oprava místních komunikací	POV-9/R
10.	Oprava propustku pod silnicí III. Třídy	POV-10/R
11.	Oprava míst. Účelových komunikací	POV-11/R
12.	Rekonstrukce páteřního rozvodu vodovodu	POV-12/R
13.	Oprava opěrných zídek na pozemcích v majetku obce	POV-13/R
14.	Oprava účelových komunikací	POV-14/R
15.	Oprava přístupu ke kapli SV. Josefa	POV-15/R
16.	Oprava kaple Jana nepomuckého	POV-16/R
17.	Oprava zídky a prosturu u potoka u ZŠ	POV-17/R
18.	Oprava mostu a můstku přes potok v intravilánu	POV-18/R

**INVESTICE (.../I)**

<i>poř.č.</i>	<i>Název plánované akce</i>	<i>označení Akce</i>
37	Vybudování nového informačního systému obce	POV 37/I
38	Vybudování přečištění odpadních vod u přečerpávací stanice	POV-38/I
39	Vybudování skladu a garáže pro potřeby obce	POV-39/I
40	Pořízení infor, tabulí k histor a pamětihodným stavbám	POV-40/I
41	Rozšíření dopravního značení v obci	POV-41/I
42	Zkapacitnění koryta potoka a nátokových místech na potoce	POV 42/I
43	Revitalizace zeleně v obci	POV-43/I
44	Zřízení remízku, výsadba stromů extravilánu obce	POV-44/I
45	Sadové úpravy veřejných prostranství	POV-45/I
46	Revitalizace výsadeb u MŠ č.p. 440 + zdrav. Střediska	POV-46/I
47	Oprava chodníků	POV-47/I

<i>poř.č.</i>	<i>Název plánované akce</i>	<i>označení Akce</i>
48	Demolice objektu bývalé Prefy	POV-48/I
49	Výkup stavebních parcel pro výstavbu nových RD	POV-49/I
50	Demolice starých domů a uvolnění pozemků pro výstavbu RD	POV- 50/I
51	nákup nemovitosti č.p.183	POV-51/I
52	Aktualizace pasportů- dopravní značení	POV-52/I
53	Aktualizace pasportů- obecního hřbitova	POV-53/I
54	Aktualizace pasportů- veřejného osvětlení	POV-54/I

### *NEINVESTIČNÍ AKCE ,NÁKUPY ( .../N )*

<i>poř.č.</i>	<i>Název plánované akce</i>	<i>označení akce</i>
55	Zpracování studie naučné stezky kú Obce	POV 55/N
56	Vybudování naučné stezky kú Obce	POV-56/N
57	Zpracování prováděcí dokumentace inženýrských sítí pro výst RD	POV-57/N
58	Zpracování potřebných PD pro investiční akce obce	POV-58/N
59	Podpora spolkové činnosti	POV-59/N
60	Podpora agroturistiky	POV 60/N

# OBSAH

## 1. DOLOŽKA SCHVÁLENÍM ZASTUPITELSTVEM

## 2. ÚVOD

## 3. ANALYTICKÁ ČÁST

### 3.1. SOCIODEMOGRAFICKÁ ANALÝZA

- 3.1.1. Obecná demografie
- 3.1.2. Obyvatelstvo
- 3.1.3. Infrastruktura, vybavenost obce
- 3.1.4. Školství a vzdělání
- 3.1.5. Zdravotnictví a sociální péče
- 3.1.6. Krajina, životní prostředí
- 3.1.7. Pamětihodnosti a zajímavosti
- 3.1.8. Sport, kultura, volnočasové aktivity
- 3.1.9. Hospodářství
- 3.1.10. Organizace a správa obce

### 3.2. SWOOT ANALÝZA

- 3.2.1. Oslovení občanů
- 3.2.2. Dotazník
- 3.2.3. Vyhodnocení dotazníků

## 4. NÁVRHOVÁ ČÁST

### 4.1. STRATEGICKÉ PRIORITY- celkový souhrn akcí

### 4.2. HARMONOGRAM PLÁNOVANÝCH AKCÍ

### 4.3. REKAPITULACE CELKOVÝCH NÁKLADŮ NA AKCE

### 4.4. KATALOGOVÉ LISTY JEDNOTLIVÝCH PLÁN. AKCÍ

### 4.5. FORMULÁŘ-PŘEHLED DODATKŮ KATALOG. LISTŮ

## 5. PODPORA REALIZACE PROGRAMU

# OBSAH

## 1. DOLOŽKA SCHVÁLENÍM ZASTUPITELSTVEM

## 2. ÚVOD

## 3. ANALYTICKÁ ČÁST

### 3.1. SOCIODEMOGRAFICKÁ ANALÝZA

- 3.1.1. Obecná demografie
- 3.1.2. Obyvatelstvo
- 3.1.3. Infrastruktura, vybavenost obce
- 3.1.4. Školství a vzdělání
- 3.1.5. Zdravotnictví a sociální péče
- 3.1.6. Krajina, životní prostředí
- 3.1.7. Pamětihodnosti a zajímavosti
- 3.1.8. Společnost, kultura, volnočasové aktivity
- 3.1.9. Hospodářství
- 3.1.10. Organizace a správa obce

### 3.2. SWOOT ANALÝZA

- 3.2.1. Oslovení občanů
- 3.2.2. Dotazník
- 3.2.3. Vyhodnocení dotazníků

## 4. NÁVRHOVÁ ČÁST

### 4.1. STRATEGICKÉ PRIORITY- celkový souhrn akcí

### 4.2. HARMONOGRAM PLÁNOVANÝCH AKCÍ

### 4.3. REKAPITULACE CELKOVÝCH NÁKLADŮ NA AKCE

### 4.4. KATALOGOVÉ LISTY JEDNOTLIVÝCH PLÁN. AKCÍ

### 4.5. FORMULÁŘ-PŘEHLED DODATKŮ KATALOG. LISTŮ

## 5. PODPORA REALIZACE PROGRAMU

**STRATEGICKO ROZVOJOVÝ DOKUMENT OBCE  
PROGRAM OBNOVY VESNICE Obec Radiměř  
na období 2021-2031**

**Rekapitulace celkových nákladů na akce  
dle jednotlivých skupin**

<i>skupina zařídění</i>	<i>celkové náklady</i>	<i>spolučást</i>	<i>% spolučásti</i>
Rekonstrukce, opravy	34 400 000,-	11 790 000,-	34,3
Investiční akce	206 500 000,-	89 300 000,-	43,2
Neinvestiční akce ( nákupy)	4 600 000,-	1 200 000,-	26,1

<b>CELKEM</b>	<b>245 500 000,-</b>	<b>102 290 000,-</b>	<b>41,7</b>
---------------	----------------------	----------------------	-------------

# OBSAH

## 1. DOLOŽKA SCHVÁLENÍM ZASTUPITELSTVEM

## 2. ÚVOD

## 3. ANALYTICKÁ ČÁST

### 3.1. SOCIODEMOGRAFICKÁ ANALÝZA

- 3.1.1. Obecná demografie
- 3.1.2. Obyvatelstvo
- 3.1.3. Infrastruktura, vybavenost obce
- 3.1.4. Školství a vzdělání
- 3.1.5. Zdravotnictví a sociální péče
- 3.1.6. Krajina, životní prostředí
- 3.1.7. Pamětihodnosti a zajímavosti
- 3.1.8. Sport, kultura, volnočasové aktivity
- 3.1.9. Hospodářství
- 3.1.10. Organizace a správa obce

### 3.2. SWOOT ANALÝZA

- 3.2.1. Oslovení občanů
- 3.2.2. Dotazník
- 3.2.3. Vyhodnocení dotazníků

## 4. NÁVRHOVÁ ČÁST

- 4.1. STRATEGICKÉ PRIORITY- celkový souhrn akcí
- 4.2. HARMONOGRAM PLÁNOVANÝCH AKCÍ
- 4.3. REKAPITULACE CELKOVÝCH NÁKLADŮ NA AKCE
- 4.4. KATALOGOVÉ LISTY JEDNOTLIVÝCH PLÁN. AKCÍ
- 4.5. FORMULÁŘ-PŘEHLED DODATKŮ KATALOG. LISTŮ

## 5. PODPORA REALIZACE PROGRAMU

# KATALOGOVÝ LIST

## STRATEGICKO ROZVOJOVÝ DOKUMENT OBCE PROGRAM OBNOVY VESNICE Obce Radiměř na léta 2021-2031

<b>Číslo akce:</b>	<b>POV 1/R</b>
<b>Název akce:</b>	<b>Oprava nádrže na požární vodu</b>
<b>Druh zpracování ÚPD</b>	
<b>Rok realizace:</b>	<b>2021 - 2022</b>
<b>Měrná jednotka a počet</b>	
<b>Odhad nákladů</b>	<b>1 500 000,-</b>
<b>Plánované finanční zajištění</b>	vlastní zdroje : 600 tis. Kč dotační zdroje: 900 tis.Kč
<b><u>Popis akce</u></b>	
<b><u>Podmínky pro další projektovou činnost :</u></b>	
<b><u>Přínosy a rizika realizace :</u></b>	
<b><u>Podpis starosty :</u></b>	<b>Stanovislo komise POV :</b>



# KATALOGOVÝ LIST

## STRATEGICKO ROZVOJOVÝ DOKUMENT OBCE PROGRAM OBNOVY VESNICE Obce Radiměř na léta 2021-2031

<b>Číslo akce:</b>	<b>POV 2/R</b>
<b>Název akce:</b>	<b>Oprava venkovního prostoru u nádrže pro kulturní akce</b>
<b>Druh zpracování ÚPD</b>	
<b>Ok realizace:</b>	<b>2021 - 2022</b>
<b>Měrná jednotka a počet</b>	
<b>Odhad nákladů</b>	<b>2 000 000,-Kč</b>
<b>Plánované finanční zajištění</b>	vlastní zdroje : 1 000 000,- Kč dotační zdroje: 1 000 000,- Kč
<b>Popis akce</b>	Opravený venkovní prostor bude sloužit pro pořádání společensko kulturních akcí pořádané jak Obcí tak společenstevními organizacemi. prostor bude
<b>Podmínky pro další projektovou činnost :</b>	
<b>Přínosy a rizika realizace :</b>	
<b>Podpis starosty :</b>	<b>Stanovisko komise POV :</b>

# KATALOGOVÝ LIST

## STRATEGICKO ROZVOJOVÝ DOKUMENT OBCE PROGRAM OBNOVY VESNICE Obce Radiměř na léta 2021-2031

Číslo akce:	POV 3/R
Název akce:	Oprava hřbitovní zdi včetně vstupního portálu
Druh zpracování ÚPD	
Rok realizace:	2021 - 2025
Měrná jednotka a počet	
Odhad nákladů	500 000,-Kč
Plánované finanční zajištění	vlastní zdroje : 150 tis. Kč dotační zdroje: 350 tis. Kč
Popis akce	Oprava hřbitovní zdi včetně vstupního portálu u kostela Sv. Anny Oprava bude rozdělena do etap.
<u>Podmínky pro další projektovou činnost :</u>	
<u>Přínosy a rizika realizace :</u>	
Podpis starosty :	Stanovisko komise POV :
  OBEC RADIMĚŘ Radiměř 170, 569 07 IČ: 00277258 DIČ: CZ00277258	

# KATALOGOVÝ LIST

## STRATEGICKO ROZVOJOVÝ DOKUMENT OBCE PROGRAM OBNOVY VESNICE Obce Radiměř na léta 2021-2031

<b>Číslo akce:</b>	<b>POV 4/R</b>
<b>Název akce:</b>	<b>Údržba a oprava sakrárních staveb kapličky</b>
<b>Druh zpracování ÚPD</b>	
<b>Rok realizace:</b>	<b>2021 - 2031</b>
<b>Měrná jednotka a počet</b>	
<b>Odhad nákladů</b>	<b>400 000,-Kč</b>
<b>Plánované finanční zajištění</b>	vlastní zdroje : 120 tis. Kč dotační zdroje: 280 tis.Kč
<b>Popis akce</b>	Do POV jsou zahrnuté nutné opravy sakrárních staveb, které jsou v majetku obce.
<b>Podmínky pro další projektovou činnost :</b>	
<b>Přínosy a rizika realizace :</b>	
<b>Podpis starosty :</b>	<b>Stanovisko komise POV :</b>

# KATALOGOVÝ LIST

## STRATEGICKO ROZVOJOVÝ DOKUMENT OBCE PROGRAM OBNOVY VESNICE Obce Radiměř na léta 2021-2031

<b>Číslo akce:</b>	<b>POV 5/R</b>
<b>Název akce:</b>	<b>Údržba a oprava sakrárních staveb - kamenné a dřevěné kříže</b>
<b>Druh zpracování ÚPD</b>	
<b>Rok realizace:</b>	<b>2021 - 2031</b>
<b>Měrná jednotka a počet</b>	
<b>Odhad nákladů</b>	<b>300 000,-Kč</b>
<b>Plánované finanční zajištění</b>	vlastní zdroje : 90 tis. Kč dotační zdroje: 210 tis. Kč
<b>Popis akce</b>	Do POV jsou zahrnuté nutné opravy sakrárních staveb, které jsou v majetku obce.
<b>Podmínky pro další projektovou činnost :</b>	
<b>Přínosy a rizika realizace :</b>	
<b>Podpis starosty :</b>	<b>Stanovisko komise POV :</b>

# KATALOGOVÝ LIST

## STRATEGICKO ROZVOJOVÝ DOKUMENT OBCE PROGRAM OBNOVY VESNICE Obce Radiměř na léta 2021-2031

<b>Číslo akce:</b>	<b>POV 6/R</b>
<b>Název akce:</b>	<b>Údržba a oprava sakrárních staveb boží muka , sousoší</b>
<b>Druh zpracování ÚPD</b>	
<b>Rok realizace:</b>	<b>2021 - 2031</b>
<b>Měrná jednotka a počet</b>	
<b>Odhad nákladů</b>	<b>300 000,-Kč</b>
<b>Plánované finanční zajištění</b>	vlastní zdroje : 90 tis. Kč dotační zdroje: 210 tis.Kč
<b>Popis akce</b>	Do POV jsou zahrnuté nutné opravy sakrárních staveb, které jsou v majetku obce.
<b>Podmínky pro další projektovou činnost :</b>	
<b>Přínosy a rizika realizace :</b>	
<b>Podpis starosty :</b>	<b>Stanovislo komise POV :</b>

# KATALOGOVÝ LIST

## STRATEGICKO ROZVOJOVÝ DOKUMENT OBCE PROGRAM OBNOVY VESNICE Obce Radiměř na léta 2021-2031

<b>Číslo akce:</b>	<b>POV 7/R</b>
<b>Název akce:</b>	<b>Oprava místního kostela Sv. Anny</b>
<b>Druh zpracování ÚPD</b>	
<b>Rok realizace:</b>	<b>2021 - 2031</b>
<b>Měrná jednotka a počet</b>	
<b>Odhad nákladů</b>	<b>1 000 000,-Kč</b>
<b>Plánované finanční zajištění</b>	vlastní zdroje : 500 tis. Kč dotační zdroje: 500 tis. Kč
<b>Popis akce</b>	Oprava místního kostela Sv. Anny zahrnuje opravu schodů, fasády. Opravy budou rozvrženy do několika etap
<b><u>Podmínky pro další projektovou činnost :</u></b>	
<b><u>Přínosy a rizika realizace :</u></b>	
<b><u>Podpis starosty :</u></b>	<b>Stanovisko komise POV :</b>

# KATALOGOVÝ LIST

## STRATEGICKO ROZVOJOVÝ DOKUMENT OBCE PROGRAM OBNOVY VESNICE Obce Radiměř na léta 2021-2031

<b>Číslo akce:</b>	<b>POV 8/R</b>
<b>Název akce:</b>	<b>Rekonstrukce a instalace božích muk ke kapli Jana Nepomuckého</b>
<b>Druh zpracování ÚPD</b>	
<b>Doba realizace:</b>	<b>2023 - 2025</b>
<b>Měrná jednotka a počet</b>	
<b>Odhad nákladů</b>	<b>200 000,-Kč</b>
<b>Plánované finanční zajištění</b>	vlastní zdroje : 70 tis. Kč dotační zdroje: 130 tis. Kč
<b>Popis akce</b>	Nutná rekonstrukce nalezených božích muk ze zbrojního skladu Květná. Součástí rekonstrukce je instalace muk ke kapli Jana Nepomuckého.
<b>Podmínky pro další projektovou činnost :</b>	
<b>Přínosy a rizika realizace :</b>	
<b>Podpis starosty :</b>	<b>Stanovisko komise POV :</b>

# KATALOGOVÝ LIST

## STRATEGICKO ROZVOJOVÝ DOKUMENT OBCE PROGRAM OBNOVY VESNICE Obce Radiměř na léta 2021-2031

Číslo akce:	POV 9/R
Název akce:	Oprava místní komunikace
Druh zpracování ÚPD	
Rok realizace:	2023 - 2026
Měrná jednotka a počet	
Odhad nákladů	3 000 000,-Kč
Plánované finanční zajištění	vlastní zdroje : 900 tis. Kč dotační zdroje: 2100 tis. Kč
<u>Popis akce</u>	
<u>Podmínky pro další projektovou činnost :</u>	
<u>Přínosy a rizika realizace :</u>	
<u>Podpis starosty :</u>	<u>Stanovisko komise POV :</u>

# KATALOGOVÝ LIST

## STRATEGICKO ROZVOJOVÝ DOKUMENT OBCE PROGRAM OBNOVY VESNICE Obce Radiměř na léta 2021-2031

<b>Číslo akce:</b>	<b>POV 10/R</b>
<b>Název akce:</b>	<b>Oprava propustku pod silnicí III. třídy</b>
<b>Druh zpracování ÚPD</b>	
<b>Rok realizace:</b>	<b>2023 --2031</b>
<b>Měrná jednotka a počet</b>	
<b>Odhad nákladů</b>	<b>2 000 000,-Kč</b>
<b>Plánované finanční zajištění</b>	vlastní zdroje : 600 tis. Kč dotační zdroje: 1400 tis. Kč
<b>Popis akce</b>	
<b>Podmínky pro další projektovou činnost :</b>	
<b>Přínosy a rizika realizace :</b>	
<b>Podpis starosty :</b>	<b>Stanovisko komise POV :</b>

# KATALOGOVÝ LIST

## STRATEGICKO ROZVOJOVÝ DOKUMENT OBCE PROGRAM OBNOVY VESNICE Obce Radiměř na léta 2021-2031

<b>Číslo akce:</b>	<b>POV 11/R</b>
<b>Název akce:</b>	<b>Opravy místních účelových komunikací v k.ú. Radiměř</b>
<b>Druh zpracování ÚPD</b>	
<b>Rok realizace:</b>	<b>2023 - 2031</b>
<b>Měrná jednotka a počet</b>	
<b>Odhad nákladů</b>	<b>2 000 000,-Kč</b>
<b>Plánované finanční zajištění</b>	vlastní zdroje : 1 000 tis. Kč dotační zdroje: 1 000 tis. Kč
<b><u>Popis akce</u></b>	
<b><u>Podmínky pro další projektovou činnost :</u></b>	
<b><u>Přínosy a rizika realizace :</u></b>	
<b><u>Podpis starosty :</u></b>	<b>Stanovisko komise POV :</b>

# KATALOGOVÝ LIST

## STRATEGICKO ROZVOJOVÝ DOKUMENT OBCE PROGRAM OBNOVY VESNICE Obce Radiměř na léta 2021-2031

<b>Číslo akce:</b>	<b>POV 12/R</b>
<b>Název akce:</b>	<b>Rekonstrukce páteřního rozvodu vodovodu</b>
<b>Druh zpracování ÚPD</b>	
<b>Rok realizace:</b>	<b>2023 - 2031</b>
<b>Měrná jednotka a počet</b>	
<b>Odhad nákladů</b>	
<b>Plánované finanční zajištění</b>	vlastní zdroje : ??????? dotační zdroje:
<b>Popis akce</b>	Rekonstrukce bude probíhat v několika etapách
<b>Podmínky pro další projektovou činnost :</b>	
<b>Přínosy a rizika realizace :</b>	
<b>Podpis starosty :</b>	<b>Stanovisko komise POV :</b>

# KATALOGOVÝ LIST

## STRATEGICKO ROZVOJOVÝ DOKUMENT OBCE PROGRAM OBNOVY VESNICE Obce Radiměř na léta 2021-2031

<b>Číslo akce:</b>	<b>POV 13/R</b>
<b>Název akce:</b>	<b>Oprava opěrných zídek na pozemcích v majetku obce</b>
<b>Druh zpracování ÚPD</b>	
<b>Rok realizace:</b>	<b>2024 - 2028</b>
<b>Měrná jednotka a počet</b>	
<b>Odhad nákladů</b>	<b>5 000 000,-Kč</b>
<b>Plánované finanční zajištění</b>	vlastní zdroje : 1 500 tis. Kč dotační zdroje: 3 500 tis. Kč
<b>Popis akce</b>	
<b><u>Podmínky pro další projektovou činnost :</u></b>	
<b><u>Přínosy a rizika realizace :</u></b>	
<b><u>Podpis starosty :</u></b>	<b><u>Stanovisko komise POV :</u></b>

# KATALOGOVÝ LIST

## STRATEGICKO ROZVOJOVÝ DOKUMENT OBCE PROGRAM OBNOVY VESNICE Obce Radiměř na léta 2021-2031

<b>Číslo akce:</b>	<b>POV 14/R</b>
<b>Název akce:</b>	<b>Oprava účelových komunikací</b>
<b>Druh zpracování ÚPD</b>	
<b>Rok realizace:</b>	<b>2024 - 2031</b>
<b>Měrná jednotka a počet</b>	
<b>Odhad nákladů</b>	<b>1 000 000,-Kč</b>
<b>Plánované finanční zajištění</b>	vlastní zdroje : 300 tis. Kč dotační zdroje: 700 tis. Kč
<b><u>Popis akce</u></b>	
<b><u>Podmínky pro další projektovou činnost :</u></b>	
<b><u>Přínosy a rizika realizace :</u></b>	
<b><u>Podpis starosty :</u></b>	<b>Stanovisko komise POV :</b>

# KATALOGOVÝ LIST

## STRATEGICKO ROZVOJOVÝ DOKUMENT OBCE PROGRAM OBNOVY VESNICE Obce Radiměř na léta 2021-2031

<b>Číslo akce:</b>	<b>POV 15/R</b>
<b>Název akce:</b>	<b>Oprava přístupu ke kapli Sv. Josefa</b>
<b>Druh zpracování ÚPD</b>	
<b>Rok realizace:</b>	<b>2024 - 2029</b>
<b>Měrná jednotka a počet</b>	
<b>Odhad nákladů</b>	<b>1 000 000,-Kč</b>
<b>Plánované finanční zajištění</b>	vlastní zdroje : 250 tis. Kč dotační zdroje: 750 tis. Kč
<b>Popis akce</b>	Součástí opravy je rekonstrukce vlastního přístupu
<b>Podmínky pro další projektovou činnost :</b>	
<b>Přínosy a rizika realizace :</b>	
<b>Podpis starosty :</b>	<b>Stanovisko komise POV :</b>

# KATALOGOVÝ LIST

## STRATEGICKO ROZVOJOVÝ DOKUMENT OBCE PROGRAM OBNOVY VESNICE Obce Radiměř na léta 2021-2031

Číslo akce:	POV 16/R
Název akce:	Oprava kaple Jana Nepomuckého
Druh zpracování ÚPD	
Rok realizace:	2024 - 2028
Měrná jednotka a počet	
Odhad nákladů	2 000 000,-Kč
Plánované finanční zajištění	vlastní zdroje : 600 tis. Kč. dotační zdroje: 1400 tis. Kč.
Popis akce	Oppúrava bude zahrnovat vlastní opravu kaple včetně přístupu ke kapli.
<u>Podmínky pro další projektovou činnost :</u>	
<u>Přínosy a rizika realizace :</u>	
<u>Podpis starosty :</u>	<u>Stanovislo komise POV :</u>

# KATALOGOVÝ LIST

## STRATEGICKO ROZVOJOVÝ DOKUMENT OBCE PROGRAM OBNOVY VESNICE Obce Radiměř na léta 2021-2031

<b>Číslo akce:</b>	<b>POV 17/R</b>
<b>Název akce:</b>	<b>Oprava zídky a prostoru u potoka u ZŠ</b>
<b>Druh zpracování ÚPD</b>	
<b>Rok realizace:</b>	<b>2026 - 2031</b>
<b>Měrná jednotka a počet</b>	
<b>Odhad nákladů</b>	<b>5 000 000,-Kč</b>
<b>Plánované finanční zajištění</b>	vlastní zdroje : 1 500 tis. Kč dotační zdroje: 3 500 Tis. Kč
<b>Popis akce</b>	
<b>Podmínky pro další projektovou činnost :</b>	
<b>Přínosy a rizika realizace :</b>	
<b>Podpis starosty :</b>	<b>Stanovisko komise POV :</b>

# KATALOGOVÝ LIST

## STRATEGICKO ROZVOJOVÝ DOKUMENT OBCE PROGRAM OBNOVY VESNICE Obce Radiměř na léta 2021-2031

Číslo akce:	POV 18/R
Název akce:	Oprava mostu a můstku přes potok v intravilanu obce
Druh zpracování ÚPD	
Rok realizace:	2025 - 2031
Měrná jednotka a počet	
Odhad nákladů	5 000 000,-Kč
Plánované finanční zajištění	vlastní zdroje : 1 500 tis. Kč dotační zdroje: 3 500 tis. Kč
Popis akce	
<u>Podmínky pro další projektovou činnost :</u>	
<u>Přínosy a rizika realizace :</u>	
<u>Podpis starosty :</u>	<u>Stanovisko komise POV :</u>

# KATALOGOVÝ LIST

## STRATEGICKO ROZVOJOVÝ DOKUMENT OBCE PROGRAM OBNOVY VESNICE Obce Radiměř na léta 2021-2031

<b>Číslo akce:</b>	<b>POV 19/R</b>
<b>Název akce:</b>	<b>Oprava- výměna střech na budovách ZŠ</b>
<b>Druh zpracování ÚPD</b>	
<b>Rok realizace:</b>	<b>2025 - 2031</b>
<b>Měrná jednotka a počet</b>	
<b>Odhad nákladů</b>	<b>2 000 000,-Kč</b>
<b>Plánované finanční zajištění</b>	vlastní zdroje : <b>1 000 tis. Kč</b> dotační zdroje: <b>1 000 tis. Kč</b>
<b>Popis akce</b>	Opravy střechu ZŠ bude provedena na budově č.p. 211 a budově jídelny ZŠ č.p. 213
<b>Podmínky pro další projektovou činnost :</b>	
<b>Přínosy a rizika realizace :</b>	
<b>Podpis starosty :</b>	<b>Stanovisko komise POV :</b>

# KATALOGOVÝ LIST

## STRATEGICKO ROZVOJOVÝ DOKUMENT OBCE PROGRAM OBNOVY VESNICE Obce Radiměř na léta 2021-2031

Číslo akce:	POV 20/R
Název akce:	Úprava prameniště cikánka
Druh zpracování ÚPD	· Úprava prameniště cikánka – rybníček, výsadby 25 200 000·
Rok realizace:	2021 -2025
Měrná jednotka a počet	
Odhad nákladů	200 000,-Kč
Plánované finanční zajištění	vlastní zdroje : 80 tis. Kč dotační zdroje: 120 tis. Kč
Popis akce	
<u>Podmínky pro další projektovou činnost :</u>	
<u>Přínosy a rizika realizace :</u>	
<u>Podpis starosty :</u>	<u>Stanovisko komise POV :</u>

# KATALOGOVÝ LIST

## STRATEGICKO ROZVOJOVÝ DOKUMENT OBCE PROGRAM OBNOVY VESNICE Obce Radiměř na léta 2021-2031

<b>Číslo akce:</b>	<b>POV 21/I</b>
<b>Název akce:</b>	<b>Výstavba nového společenského domu</b>
<b>Druh zpracování ÚPD</b>	
<b>Rok realizace:</b>	<b>2022 -2026</b>
<b>Měrná jednotka a počet</b>	
<b>Odhad nákladů</b>	<b>75 000 000,-Kč</b>
<b>Plánované finanční zajištění</b>	vlastní zdroje : 37 500 tis. Kč dotační zdroje: 37 500 tis. Kč
<b>Popis akce</b>	·Výstavba nového společenského domu včetně vybudování parčíku (výsadby chodníky, altán, osvětlení a mobiliář) a další zpevněné plochy pro pořádání kulturních akcí.
<b><u>Podmínky pro další projektovou činnost :</u></b>	
<b><u>Přínosy a rizika realizace :</u></b>	
<b><u>Podpis starosty :</u></b>	<b><u>Stanovisko komise POV :</u></b>

# KATALOGOVÝ LIST

## STRATEGICKO ROZVOJOVÝ DOKUMENT OBCE PROGRAM OBNOVY VESNICE Obce Radiměř na léta 2021-2031

Číslo akce:

POV 22/I

Název akce:

Vybudování dvou bytových domů

Druh zpracování ÚPD

Rok realizace:

2024 -2027

Měrná jednotka a  
počet

Odhad nákladů

40 000 000,-Kč

Plánované  
finanční zajištění

vlastní zdroje : 16 000 tis. Kč  
dotační zdroje: 24 000 tis. Kč

Popis akce

Vybudování dvou bytových domů na pč. 958/1, 958/2

Podmínky pro další projektovou činnost :

Přínosy a rizika realizace :

Podpis starosty :

*Stanovisko komise POV :*

# KATALOGOVÝ LIST

## STRATEGICKO ROZVOJOVÝ DOKUMENT OBCE PROGRAM OBNOVY VESNICE Obce Radiměř na léta 2021-2031

<b>Číslo akce:</b>	<b>POV 23/I</b>
<b>Název akce:</b>	<b>Výbudování technické infrastruktury pro výstavbu RD.</b>
<b>Druh zpracování ÚPD</b>	
<b>Rok realizace:</b>	<b>2024 -2027</b>
<b>Měrná jednotka a počet</b>	
<b>Odhad nákladů</b>	<b>20 000 000,-Kč</b>
<b>Plánované finanční zajištění</b>	<b>vlastní zdroje : 8 000 tis. Kč dotační zdroje: 12 000 tis. Kč</b>
<b>Popis akce</b>	Vybudování infrastruktury pro min 50 RD ve vybraných lokalitách obce- u hasičárny, za řadovými bytovkami č.o. 395-399
<b>Podmínky pro další projektovou činnost :</b>	
<b>Přínosy a rizika realizace :</b>	
<b>Podpis starosty :</b>	<b>Stanovisko komise POV :</b>

# KATALOGOVÝ LIST

## STRATEGICKO ROZVOJOVÝ DOKUMENT OBCE PROGRAM OBNOVY VESNICE Obce Radiměř na léta 2021-2031

Číslo akce:	POV 24/I
Název akce:	Výbudování zpevněné plochy pro kontejnéry
Druh zpracování ÚPD	
Rok realizace:	2023 -2027
Měrná jednotka a počet	
Odhad nákladů	3 000 000,-Kč
Plánované finanční zajištění	vlastní zdroje : 1 200 tis. Kč dotační zdroje: 1 800 tis. Kč
Popis akce	
<u>Podmínky pro další projektovou činnost :</u>	
<u>Přínosy a rizika realizace :</u>	
<u>Podpis starosty :</u>	<u>Stanovisko komise POV :</u>

# KATALOGOVÝ LIST

## STRATEGICKO ROZVOJOVÝ DOKUMENT OBCE PROGRAM OBNOVY VESNICE Obce Radiměř na léta 2021-2031

Číslo akce:	POV 25/I
Název akce:	Rozšíření místního hřbitova
Druh zpracování ÚPD	
Rok realizace:	2025 -2031
Měrná jednotka a počet	
Odhad nákladů	1 000 000,-Kč
Plánované finanční zajištění	vlastní zdroje : 300 tis. Kč dotační zdroje: 700 tis. Kč
Popis akce	Obec se bude spolupodílet s vlastníkem silnice SÚS Pardubického kraje na spolufinancování opravy silnice v obci.
<u>Podmínky pro další projektovou činnost :</u>	
<u>Přínosy a rizika realizace :</u>	
<u>Podpis starosty :</u>	<u>Stanovisko komise POV :</u>

# KATALOGOVÝ LIST

## STRATEGICKO ROZVOJOVÝ DOKUMENT OBCE PROGRAM OBNOVY VESNICE Obce Radiměř na léta 2021-2031

<b>Číslo akce:</b>	<b>POV 26/I</b>
<b>Název akce:</b>	<b>Rozšíření MŠ z důvodu kapacity</b>
<b>Druh zpracování ÚPD</b>	
<b>Rok realizace:</b>	<b>2025 -2031</b>
<b>Měrná jednotka a počet</b>	
<b>Odhad nákladů</b>	<b>5 000 000,-Kč</b>
<b>Plánované finanční zajištění</b>	vlastní zdroje : 1 500 tis. Kč dotační zdroje: 3 500 tis. Kč
<b>Popis akce</b>	Rozšíření stávající mateřské školy ne nutno realizovat z důvodů nedostatku míst ve stávající MŠ
<b>Podmínky pro další projektovou činnost :</b>	
<b>Přínosy a rizika realizace :</b>	
<b>Podpis starosty :</b>	<b>Stanovisko komise POV :</b>

# KATALOGOVÝ LIST

## STRATEGICKO ROZVOJOVÝ DOKUMENT OBCE PROGRAM OBNOVY VESNICE Obce Radiměř na léta 2021-2031

Číslo akce:	POV 27/I
Název akce:	<b>Demolice nemovitosti č.p. 166 pro výstavbu penzionu pro seniory.</b>
Druh zpracování ÚPD	
Rok realizace:	2023 -2024
Měrná jednotka a počet	
Odhad nákladů	300 000,-Kč
Plánované finanční zajištění	vlastní zdroje : 100 tis. Kč dotační zdroje: 200 tis. Kč
Popis akce	Demolice nemovitosti č.p.166 ( tzv. Musilovo) je nutno provést za účelem uvolnění stavební parcely pro plánovanou výstavbu penzionu pro seniory
<u>Podmínky pro další projektovou činnost :</u>	
<u>Přínosy a rizika realizace :</u>	
<u>Podpis starosty :</u>	<u>Stanovisko komise POV :</u>

# KATALOGOVÝ LIST

## STRATEGICKO ROZVOJOVÝ DOKUMENT OBCE PROGRAM OBNOVY VESNICE Obce Radiměř na léta 2021-2031

<b>Číslo akce:</b>	<b>POV 28/I</b>
<b>Název akce:</b>	<b>Výstavba penzionu pro seniory .</b>
<b>Druh zpracování ÚPD</b>	
<b>Rok realizace:</b>	<b>2025 -2031</b>
<b>Měrná jednotka a počet</b>	
<b>Odhad nákladů</b>	<b>20 000 000,-Kč</b>
<b>Plánované finanční zajištění</b>	vlastní zdroje : 6 000 tis. Kč dotační zdroje: 14 000 tis. Kč
<b>Popis akce</b>	Penzion bvude vybudován na zdemolované parcele č.p. 166
<b><u>Podmínky pro další projektovou činnost :</u></b>	
<b><u>Přínosy a rizika realizace :</u></b>	
<b><u>Podpis starosty :</u></b>	<b>Stanovislo komise POV :</b>

# KATALOGOVÝ LIST

## STRATEGICKO ROZVOJOVÝ DOKUMENT OBCE PROGRAM OBNOVY VESNICE Obce Radiměř na léta 2021-2031

<b>Číslo akce:</b>	<b>POV 29/I</b>
<b>Název akce:</b>	<b>Vybudování bezbarierového vstupu na Obecní úřad</b>
<b>Druh zpracování ÚPD</b>	
<b>Rok realizace:</b>	<b>2022</b>
<b>Měrná jednotka a počet</b>	
<b>Odhad nákladů</b>	<b>200 000,-Kč</b>
<b>Plánované finanční zajištění</b>	vlastní zdroje : 80 tis. Kč dotační zdroje: 120 tis. Kč
<b>Popis akce</b>	Obec se bude spolupodílet s vlastníkem silnice SÚS Pardubického kraje na spolufinancování opravy silnice v obci.
<b><u>Podmínky pro další projektovou činnost :</u></b>	
<b><u>Přínosy a rizika realizace :</u></b>	
<b><u>Podpis starosty :</u></b>	<b>Stanovisko komise POV :</b>

# KATALOGOVÝ LIST

## STRATEGICKO ROZVOJOVÝ DOKUMENT OBCE PROGRAM OBNOVY VESNICE Obce Radiměř na léta 2021-2031

Číslo akce:	POV 30/I
Název akce:	Vybudování bezbarierového přístupu pro místní provozovnu ČP
Druh zpracování ÚPD	
Rok realizace:	2022
Měrná jednotka a počet	
Odhad nákladů	40 000,-Kč
Plánované finanční zajištění	vlastní zdroje : 12 tis. Kč dotační zdroje: 28 tis. Kč
Popis akce	
<u>Podmínky pro další projektovou činnost :</u>	
<u>Přínosy a rizika realizace :</u>	
<u>Podpis starosty :</u>	<u>Stanovisko komise POV :</u>

# KATALOGOVÝ LIST

## STRATEGICKO ROZVOJOVÝ DOKUMENT OBCE PROGRAM OBNOVY VESNICE Obce Radiměř na léta 2021-2031

Číslo akce:	POV 31/I
Název akce:	Výstavba rozhledny v horní části obce
Druh zpracování ÚPD	
Rok realizace:	2027 -2031
Měrná jednotka a počet	
Odhad nákladů	1 000 000,-Kč
Plánované finanční zajištění	vlastní zdroje : 500 tis. Kč dotační zdroje: 500 tis. Kč
Popis akce	
<b>Podmínky pro další projektovou činnost :</b>	
<b>Přínosy a rizika realizace :</b>	
<b>Podpis starosty :</b>	<b>Stanovisko komise POV :</b>

# KATALOGOVÝ LIST

## STRATEGICKO ROZVOJOVÝ DOKUMENT OBCE PROGRAM OBNOVY VESNICE Obce Radiměř na léta 2021-2031

<b>Číslo akce:</b>	<b>POV 32/I</b>
<b>Název akce:</b>	<b>Rekonstrukce kuchyně ZŠ včetně zhotovení nové vzduchotechniky</b>
<b>Druh zpracování ÚPD</b>	
<b>Rok realizace:</b>	<b>2022 -2024</b>
<b>Měrná jednotka a počet</b>	
<b>Odhad nákladů</b>	<b>1 000 000,-Kč</b>
<b>Plánované finanční zajištění</b>	vlastní zdroje : 300 tis. Kč dotační zdroje: 700 tis. Kč
<b>Popis akce</b>	
<b><u>Podmínky pro další projektovou činnost :</u></b>	
<b><u>Přínosy a rizika realizace :</u></b>	
<b><u>Podpis starosty :</u></b>	<b>Stanovisko komise POV :</b>

# KATALOGOVÝ LIST

## STRATEGICKO ROZVOJOVÝ DOKUMENT OBCE PROGRAM OBNOVY VESNICE Obce Radiměř na léta 2021-2031

Číslo akce:	POV 33/I
Název akce:	Opravy budov a skladu ZŠ včetně sanace svahu za jídelnou ZŠ
Druh zpracování ÚPD	Územní plán obce
Rok realizace:	2023 -2027
Měrná jednotka a počet	
Odhad nákladů	3 000 000,-Kč
Plánované finanční zajištění	vlastní zdroje : 1 300 tis. Kč dotační zdroje: 1 700 tis. Kč
Popis akce	
<u>Podmínky pro další projektovou činnost :</u>	
<u>Přínosy a rizika realizace :</u>	
<u>Podpis starosty :</u>	Stanovisko komise POV :

# KATALOGOVÝ LIST

## STRATEGICKO ROZVOJOVÝ DOKUMENT OBCE PROGRAM OBNOVY VESNICE Obce Radiměř na léta 2021-2031

<b>Číslo akce:</b>	<b>POV 34/I</b>
<b>Název akce:</b>	<b>Dostavba areálu TJ Radiměř</b>
<b>Druh zpracování ÚPD</b>	
<b>Rok realizace:</b>	???????
<b>Měrná jednotka a počet</b>	
<b>Odhad nákladů</b>	<b>5 000 000,-Kč</b>
<b>Plánované finanční zajištění</b>	vlastní zdroje : 2 500 tis. Kč dotační zdroje: 2 500 tis. Kč
<b>Popis akce</b>	Dostavba areálu TJ Radiměř bude zahrnovat osvětlení, zastřešené prostory pro diváky, tribuny, vytápění kabin, parkoviště areáli
<b><u>Podmínky pro další projektovou činnost :</u></b>	
<b><u>Přínosy a rizika realizace :</u></b>	
<b><u>Podpis starosty :</u></b>	<b>Stanovisko komise POV :</b>

# KATALOGOVÝ LIST

## STRATEGICKO ROZVOJOVÝ DOKUMENT OBCE PROGRAM OBNOVY VESNICE Obce Radiměř na léta 2021-2031

<b>Číslo akce:</b>	<b>POV 35/I</b>
<b>Název akce:</b>	<b>Vybudování chodníků po obci</b>
<b>Druh zpracování ÚPD</b>	
<b>Rok realizace:</b>	<b>2024 -2029</b>
<b>Měrná jednotka a počet</b>	
<b>Odhad nákladů</b>	<b>4 000 000,-Kč</b>
<b>Plánované finanční zajištění</b>	vlastní zdroje : 1 600 tis. Kč dotační zdroje: 2 400 tis. Kč
<b>Popis akce</b>	Vybudováním chodníků po obci bude zajišťovat zvýšení bezpečnosti .
<b><u>Podmínky pro další projektovou činnost :</u></b>	
<b><u>Přínosy a rizika realizace :</u></b>	
<b><u>Podpis starosty :</u></b>	<b>Stanovisko komise POV :</b>

# KATALOGOVÝ LIST

## STRATEGICKO ROZVOJOVÝ DOKUMENT OBCE PROGRAM OBNOVY VESNICE Obce Radiměř na léta 2021-2031

<b>Číslo akce:</b>	<b>POV 36/I</b>
<b>Název akce:</b>	<b>Rozšiřování sítě světelných bodů veřejného osvětlení</b>
<b>Druh zpracování ÚPD</b>	
<b>Rok realizace:</b>	<b>2025 -2026</b>
<b>Měrná jednotka a počet</b>	
<b>Odhad nákladů</b>	<b>500 000,-Kč</b>
<b>Plánované finanční zajištění</b>	vlastní zdroje : 250 tis. Kč dotační zdroje: 250 tis. Kč
<b>Popis akce</b>	
<b><u>Podmínky pro další projektovou činnost :</u></b>	
<b><u>Přínosy a rizika realizace :</u></b>	
<b><u>Podpis starosty :</u></b>	<b><u>Stanovisko komise POV :</u></b>

# KATALOGOVÝ LIST

## STRATEGICKO ROZVOJOVÝ DOKUMENT OBCE PROGRAM OBNOVY VESNICE Obce Radiměř na léta 2021-2031

<b>Číslo akce:</b>	<b>POV 37/I</b>
<b>Název akce:</b>	<b>Vybudování nového informačního systému obce</b>
<b>Druh zpracování ÚPD</b>	
<b>Rok realizace:</b>	<b>2022</b>
<b>Měrná jednotka a počet</b>	
<b>Odhad nákladů</b>	<b>200 000,-Kč</b>
<b>Plánované finanční zajištění</b>	vlastní zdroje : 100 tis. Kč dotační zdroje: 100 tis. Kč
<b>Popis akce</b>	Do systému je též zahrnuta venkovní el. )řední deska.
<b><u>Podmínky pro další projektovou činnost :</u></b>	
<b><u>Přínosy a rizika realizace :</u></b>	
<b><u>Podpis starosty :</u></b>	<b><u>Stanovisko komise POV :</u></b>

# KATALOGOVÝ LIST

## STRATEGICKO ROZVOJOVÝ DOKUMENT OBCE PROGRAM OBNOVY VESNICE Obce Radiměř na léta 2021-2031

<b>Číslo akce:</b>	<b>POV 38/I</b>
<b>Název akce:</b>	<b>Vybudování přečištění odpadních vod u přečerpávací stanice kanalizace.</b>
<b>Druh zpracování ÚPD</b>	
<b>Rok realizace:</b>	<b>2021</b>
<b>Měrná jednotka a počet</b>	
<b>Odhad nákladů</b>	<b>1 200 000,-Kč</b>
<b>Plánované finanční zajištění</b>	vlastní zdroje : 360 tis. Kč dotační zdroje: 840 tis. Kč
<b><u>Popis akce</u></b>	
<b><u>Podmínky pro další projektovou činnost :</u></b>	
<b><u>Přínosy a rizika realizace :</u></b>	
<b><u>Podpis starosty :</u></b>	<b><u>Stanovisko komise POV :</u></b>

# KATALOGOVÝ LIST

## STRATEGICKO ROZVOJOVÝ DOKUMENT OBCE PROGRAM OBNOVY VESNICE Obce Radiměř na léta 2021-2031

<b>Číslo akce:</b>	<b>POV 39/I</b>
<b>Název akce:</b>	<b>Vybudování skladu a garáže pro potřeby obce.</b>
<b>Druh zpracování ÚPD</b>	
<b>Rok realizace:</b>	<b>2025 -2031</b>
<b>Měrná jednotka a počet</b>	
<b>Odhad nákladů</b>	<b>1 500 000,-Kč</b>
<b>Plánované finanční zajištění</b>	vlastní zdroje : 700 tis. Kč dotační zdroje: 800 tis. Kč
<b>Popis akce</b>	Nově vybudovaný sklad bude sloužit oro uskladnění materiálu, parkování včetně vlaku a příslušenství.
<b><u>Podmínky pro další projektovou činnost :</u></b>	
<b><u>Přínosy a rizika realizace :</u></b>	
<b><u>Podpis starosty :</u></b>	<b><u>Stanovisko komise POV :</u></b>

# KATALOGOVÝ LIST

## STRATEGICKO ROZVOJOVÝ DOKUMENT OBCE PROGRAM OBNOVY VESNICE Obce Radiměř na léta 2021-2031

<b>Číslo akce:</b>	<b>POV 40/I</b>
<b>Název akce:</b>	<b>Pořízení informač. tabulí k historickým, a pamětihodným stavbám</b>
<b>Druh zpracování ÚPD</b>	
<b>Rok realizace:</b>	<b>2021 -2025</b>
<b>Měrná jednotka a počet</b>	
<b>Odhad nákladů</b>	<b>200 000,-Kč</b>
<b>Plánované finanční zajištění</b>	vlastní zdroje : 100 tis. Kč dotační zdroje: 100 tis. Kč
<b>Popis akce</b>	
<b><u>Podmínky pro další projektovou činnost :</u></b>	
<b><u>Přínosy a rizika realizace :</u></b>	
<b><u>Podpis starosty :</u></b>	<b>Stanovisko komise POV :</b>

# KATALOGOVÝ LIST

## STRATEGICKO ROZVOJOVÝ DOKUMENT OBCE PROGRAM OBNOVY VESNICE Obce Radiměř na léta 2021-2031

<b>Číslo akce:</b>	<b>POV 41/I</b>
<b>Název akce:</b>	<b>Rozšíření dopravního značení v obci dle potřeb zvýšení bezpečnosti</b>
<b>Druh zpracování ÚPD</b>	
<b>Rok realizace:</b>	<b>2023 -2031</b>
<b>Měrná jednotka a počet</b>	
<b>Odhad nákladů</b>	<b>300 000,-Kč</b>
<b>Plánované finanční zajištění</b>	vlastní zdroje : 150 tis. Kč dotační zdroje: 150 tis. Kč
<b>Popis akce</b>	Do rozšíření značení budou zahrnuté nové, doplňující značky včetně měření rychlosti vozidel v obci.
<b>Podmínky pro další projektovou činnost :</b>	
<b>Přínosy a rizika realizace :</b>	
<b>Podpis starosty :</b>	<b>Stanovisko komise POV :</b>

# KATALOGOVÝ LIST

## STRATEGICKO ROZVOJOVÝ DOKUMENT OBCE PROGRAM OBNOVY VESNICE Obce Radiměř na léta 2021-2031

<b>Číslo akce:</b>	<b>POV 42/I</b>
<b>Název akce:</b>	<b>Zkapacitnění koryta potoka a nátokových místech na místním potoce</b>
<b>Druh zpracování ÚPD</b>	
<b>Rok realizace:</b>	<b>2023 -2029</b>
<b>Měrná jednotka a počet</b>	
<b>Odhad nákladů</b>	<b>5 000 000,-Kč</b>
<b>Plánované finanční zajištění</b>	vlastní zdroje : 2 000 tis. Kč dotační zdroje: 3 000 tis. Kč
<b>Popis akce</b>	
<b><u>Podmínky pro další projektovou činnost :</u></b>	
<b><u>Přínosy a rizika realizace :</u></b>	
<b><u>Podpis starosty :</u></b>	<b><u>Stanovisko komise POV :</u></b>

# KATALOGOVÝ LIST

## STRATEGICKO ROZVOJOVÝ DOKUMENT OBCE PROGRAM OBNOVY VESNICE Obec Radiměř na léta 2021-2031

<b>Číslo akce:</b>	<b>POV 43/I</b>
<b>Název akce:</b>	<b>Revitalizace zeleně v obci</b>
<b>Druh zpracování ÚPD</b>	
<b>Rok realizace:</b>	<b>2025 -2027</b>
<b>Měrná jednotka a počet</b>	
<b>Odhad nákladů</b>	<b>1 000 000,-Kč</b>
<b>Plánované finanční zajištění</b>	vlastní zdroje : 300 tis. Kč dotační zdroje: 700 tis. Kč
<b>Popis akce</b>	
<b><u>Podmínky pro další projektovou činnost :</u></b>	
<b><u>Přínosy a rizika realizace :</u></b>	
<b><u>Podpis starosty :</u></b>	<b><u>Stanovisko komise POV :</u></b>

# KATALOGOVÝ LIST

## STRATEGICKO ROZVOJOVÝ DOKUMENT OBCE PROGRAM OBNOVY VESNICE Obec Radiměř na léta 2021-2031

<b>Číslo akce:</b>	<b>POV 44/I</b>
<b>Název akce:</b>	<b>Zřizování remízků , výsadby stromů a keřů v extravilánu obce</b>
<b>Druh zpracování ÚPD</b>	Územní plán obce
<b>Rok realizace:</b>	<b>2023 -2028</b>
<b>Měrná jednotka a počet</b>	
<b>Odhad nákladů</b>	<b>4 000 000,-Kč</b>
<b>Plánované finanční zajištění</b>	vlastní zdroje : 2 000 tis. Kč dotační zdroje: 2 000 tis. Kč
<b>Popis akce</b>	
<b><u>Podmínky pro další projektovou činnost :</u></b>	
<b><u>Přínosy a rizika realizace :</u></b>	
<b><u>Podpis starosty :</u></b>	<b>Stanovisko komise POV :</b>

# KATALOGOVÝ LIST

## STRATEGICKO ROZVOJOVÝ DOKUMENT OBCE PROGRAM OBNOVY VESNICE Obec Radiměř na léta 2021-2031

<b>Číslo akce:</b>	<b>POV 45/I</b>
<b>Název akce:</b>	<b>Sadové úpravy veřejných prostranství</b>
<b>Druh zpracování ÚPD</b>	Územní plán obce
<b>Rok realizace:</b>	<b>2023 2031</b>
<b>Měrná jednotka a počet</b>	
<b>Odhad nákladů</b>	<b>3 000 000,-Kč</b>
<b>Plánované finanční zajištění</b>	vlastní zdroje : 1 500 tis. Kč dotační zdroje: 1 500 tis. Kč
<b>Popis akce</b>	Sadové úpravy se budou provádět v etapách
<b><u>Podmínky pro další projektovou činnost :</u></b>	
<b><u>Přínosy a rizika realizace :</u></b>	
<b><u>Podpis starosty :</u></b>	<b>Stanovisko komise POV :</b>

# KATALOGOVÝ LIST

## STRATEGICKO ROZVOJOVÝ DOKUMENT OBCE PROGRAM OBNOVY VESNICE Obec Radiměř na léta 2021-2031

Číslo akce:

POV 46/I

Název akce:

Revitalizace výsadeb u MŠ čp. 440,  
a zdravotního střediska

Druh zpracování ÚPD

Územní plán obce

Rok realizace:

2024 -2029

Měrná jednotka a  
počet

Odhad nákladů

800 000,-Kč

Plánované  
finanční zajištění

vlastní zdroje : 400 tis. Kč  
dotační zdroje: 400 tis. Kč

Popis akce

Podmínky pro další projektovou činnost :

Přínosy a rizika realizace :

Podpis starosty :

Stanovisko komise POV :

# KATALOGOVÝ LIST

## STRATEGICKO ROZVOJOVÝ DOKUMENT OBCE PROGRAM OBNOVY VESNICE Obec Radiměř na léta 2021-2031

<b>Číslo akce:</b>	<b>POV 47/R</b>
<b>Název akce:</b>	<b>Oprava chodníků</b>
<b>Druh zpracování ÚPD</b>	Územní plán obce
<b>Rok realizace:</b>	<b>2024 -2028</b>
<b>Měrná jednotka a počet</b>	
<b>Odhad nákladů</b>	<b>300 000,-Kč</b>
<b>Plánované finanční zajištění</b>	vlastní zdroje : 150 tis. Kč dotační zdroje: 150 tis. Kč
<b><u>Popis akce</u></b>	
<b><u>Podmínky pro další projektovou činnost :</u></b>	
<b><u>Přínosy a rizika realizace :</u></b>	
<b><u>Podpis starosty :</u></b>	<b><u>Stanovisko komise POV :</u></b>

# KATALOGOVÝ LIST

## STRATEGICKO ROZVOJOVÝ DOKUMENT OBCE PROGRAM OBNOVY VESNICE Obec Radiměř na léta 2021-2031

<b>Číslo akce:</b>	<b>POV 48/I</b>
<b>Název akce:</b>	<b>Demolice objektu bývalé Prefy</b>
<b>Druh zpracování ÚPD</b>	Územní plán obce
<b>Rok realizace:</b>	2025 -2031
<b>Měrná jednotka a počet</b>	
<b>Odhad nákladů</b>	1 000 000,-Kč
<b>Plánované finanční zajištění</b>	vlastní zdroje : 400 tis. Kč dotační zdroje: 600 tis. Kč
<b><u>Popis akce</u></b>	
<b><u>Podmínky pro další projektovou činnost :</u></b>	
<b><u>Přínosy a rizika realizace :</u></b>	
<b><u>Podpis starosty :</u></b>	<b>Stanovisko komise POV :</b>

# KATALOGOVÝ LIST

## STRATEGICKO ROZVOJOVÝ DOKUMENT OBCE PROGRAM OBNOVY VESNICE Obec Radiměř na léta 2021-2031

<b>Číslo akce:</b>	<b>POV 49/I</b>
<b>Název akce:</b>	<b>Výkup stavebních parcel pro účely výstavby nových RD</b>
<b>Druh zpracování ÚPD</b>	Územní plán obce
<b>Rok realizace:</b>	2025 -2031
<b>Měrná jednotka a počet</b>	
<b>Odhad nákladů</b>	5 000 000,-Kč
<b>Plánované finanční zajištění</b>	vlastní zdroje : 2 500 tis. Kč dotační zdroje: 2 500 tis. Kč
<b>Popis akce</b>	
<b><u>Podmínky pro další projektovou činnost :</u></b>	
<b><u>Přínosy a rizika realizace :</u></b>	
<b><u>Podpis starosty :</u></b>	<b>Stanovisko komise POV :</b>

# KATALOGOVÝ LIST

## STRATEGICKO ROZVOJOVÝ DOKUMENT OBCE PROGRAM OBNOVY VESNICE Obec Radiměř na léta 2021-2031

<b>Číslo akce:</b>	<b>POV 50/I</b>
<b>Název akce:</b>	<b>Demolice starých domů a uvolnění pozemků pro výstavbu RD</b>
<b>Druh zpracování ÚPD</b>	Územní plán obce
<b>Rok realizace:</b>	2025 -2031
<b>Měrná jednotka a počet</b>	
<b>Odhad nákladů</b>	2 000 000,-Kč
<b>Plánované finanční zajištění</b>	vlastní zdroje : 1 000 tis. Kč dotační zdroje: 1 000 tis. Kč
<b>Popis akce</b>	
<b>Podmínky pro další projektovou činnost :</b>	
<b>Přínosy a rizika realizace :</b>	
<b>Podpis starosty :</b>	<b>Stanovisko komise POV :</b>

# KATALOGOVÝ LIST

## STRATEGICKO ROZVOJOVÝ DOKUMENT OBCE PROGRAM OBNOVY VESNICE Obec Radiměř na léta 2021-2031

<b>Číslo akce:</b>	<b>POV 51/I</b>
<b>Název akce:</b>	<b>Nákup nemovitosti č.p.183</b>
<b>Druh zpracování ÚPD</b>	Územní plán obce
<b>Rok realizace:</b>	2025 -2031
<b>Měrná jednotka a počet</b>	
<b>Odhad nákladů</b>	2 000 000,-Kč
<b>Plánované finanční zajištění</b>	vlastní zdroje : 1 000 tis. Kč dotační zdroje: 1 000 tis. Kč
<b>Popis akce</b>	Nákup nemovitosti č.p.183 od majitele ZD Radiměř. Na objektu bude následně provedena částečná demolice a rekonstrukce objektu na dílny a sklad pro potřeby obce.
<b>Podmínky pro další projektovou činnost :</b>	
<b>Přínosy a rizika realizace :</b>	
<b>Podpis starosty :</b>	<b>Stanovisko komise POV :</b>

# KATALOGOVÝ LIST

## STRATEGICKO ROZVOJOVÝ DOKUMENT OBCE PROGRAM OBNOVY VESNICE Obec Radiměř na léta 2021-2031

<b>Číslo akce:</b>	<b>POV 52/N</b>
<b>Název akce:</b>	<b>Aktualizace pasportů obecních komunikací</b>
<b>Druh zpracování ÚPD</b>	Územní plán obce
<b>Rok realizace:</b>	2024- 2028
<b>Měrná jednotka a počet</b>	
<b>Odhad nákladů</b>	30 000,-Kč
<b>Plánované finanční zajištění</b>	vlastní zdroje : 15 tis. Kč dotační zdroje: 15 tis. Kč
<b>Popis akce</b>	
<b>Podmínky pro další projektovou činnost :</b>	
<b>Přínosy a rizika realizace :</b>	
<b>Podpis starosty :</b>	<b>Stanovisko komise POV :</b>

# KATALOGOVÝ LIST

## STRATEGICKO ROZVOJOVÝ DOKUMENT OBCE PROGRAM OBNOVY VESNICE Obec Radiměř na léta 2021-2031

Číslo akce:

**POV 53/N**

Název akce:

**Aktualizace pasportů obecního hřbitova**

Druh zpracování ÚPD

Územní plán obce

Rok realizace:

**2024 -2028**

Měrná jednotka a počet

Odhad nákladů

**30 000,-Kč**

Plánované finanční zajištění

vlastní zdroje : 15 tis. Kč  
dotační zdroje: 15 tis. Kč

Popis akce

Podmínky pro další projektovou činnost :

Přínosy a rizika realizace :

Podpis starosty :

Stanovisko komise POV :

# KATALOGOVÝ LIST

## STRATEGICKO ROZVOJOVÝ DOKUMENT OBCE PROGRAM OBNOVY VESNICE Obec Radiměř na léta 2021-2031

Číslo akce:

POV 54/N

Název akce:

Aktualizace pasportů veřejného osvětlení

Druh zpracování ÚPD

Územní plán obce

Rok realizace:

2024 -2028

Měrná jednotka a počet

Odhad nákladů

30 000,-Kč

Plánované finanční zajištění

vlastní zdroje : 15 tis. Kč  
dotační zdroje: 15 tis. Kč

Popis akce

Podmínky pro další projektovou činnost :

Přínosy a rizika realizace :

Podpis starosty :

Stanovisko komise POV :

# KATALOGOVÝ LIST

## STRATEGICKO ROZVOJOVÝ DOKUMENT OBCE PROGRAM OBNOVY VESNICE Obec Radiměř na léta 2021-2031

<b>Číslo akce:</b>	<b>POV 55/N</b>
<b>Název akce:</b>	<b>Zpracování studie naučné stezky kú obce</b>
<b>Druh zpracování ÚPD</b>	Územní plán obce
<b>Rok realizace:</b>	2023 -2028
<b>Měrná jednotka a počet</b>	
<b>Odhad nákladů</b>	200 000,-Kč
<b>Plánované finanční zajištění</b>	vlastní zdroje : 100 tis. Kč dotační zdroje: 100 tis. Kč
<b>Popis akce</b>	
<b>Podmínky pro další projektovou činnost :</b>	
<b>Přínosy a rizika realizace :</b>	
<b>Podpis starosty :</b>	<b>Stanovisko komise POV :</b>

# KATALOGOVÝ LIST

## STRATEGICKO ROZVOJOVÝ DOKUMENT OBCE PROGRAM OBNOVY VESNICE Obec Radiměř na léta 2021-2031

<b>Číslo akce:</b>	<b>POV 56/N</b>
<b>Název akce:</b>	<b>Vybudování naučné stezky kú obce</b>
<b>Druh zpracování ÚPD</b>	
<b>Rok realizace:</b>	<b>2023 -2028</b>
<b>Měrná jednotka a počet</b>	
<b>Odhad nákladů</b>	<b>800 000,-Kč</b>
<b>Plánované finanční zajištění</b>	vlastní zdroje : 320 tis. Kč dotační zdroje: 480 tis. Kč
<b>Popis akce</b>	
<b>Podmínky pro další projektovou činnost :</b>	
<b>Přínosy a rizika realizace :</b>	
<b>Podpis starosty :</b>	<b>Stanovisko komise POV :</b>

# KATALOGOVÝ LIST

## STRATEGICKO ROZVOJOVÝ DOKUMENT OBCE PROGRAM OBNOVY VESNICE Obec Radiměř na léta 2021-2031

Číslo akce:

POV 57/N

Název akce:

Zpracování prováděcí dokumentace  
inženýrské sítě pro výstavbu nových RD

Druh zpracování ÚPD

Územní plán obce

Rok realizace:

2023 -2026

Měrná jednotka a  
počet

Odhad nákladů

500 000,-Kč

Plánované  
finanční zajištění

vlastní zdroje : 250 tis. Kč  
dotační zdroje: 250 tis. Kč

Popis akce

Podmínky pro další projektovou činnost :

Přínosy a rizika realizace :

Podpis starosty :

Stanovisko komise POV :

# KATALOGOVÝ LIST

## STRATEGICKO ROZVOJOVÝ DOKUMENT OBCE PROGRAM OBNOVY VESNICE Obec Radiměř na léta 2021-2031

<b>Číslo akce:</b>	<b>POV 58/N</b>
<b>Název akce:</b>	<b>Zpracování potřebných PD pro investiční akce obce</b>
<b>Druh zpracování ÚPD</b>	Územní plán obce
<b>Rok realizace:</b>	2025 -2031
<b>Měrná jednotka a počet</b>	
<b>Odhad nákladů</b>	2 000 000,-Kč
<b>Plánované finanční zajištění</b>	vlastní zdroje : 1 000 tis. Kč dotační zdroje: 1 000 tis. Kč
<b>Popis akce</b>	PD řeší nemovitý majetek obce, rekonstrukce, demolice, opravy a novou výstavbu
<b>Podmínky pro další projektovou činnost :</b>	
<b>Přínosy a rizika realizace :</b>	
<b>Podpis starosty :</b>	<b>Stanovislo komise POV :</b>

# KATALOGOVÝ LIST

## STRATEGICKO ROZVOJOVÝ DOKUMENT OBCE PROGRAM OBNOVY VESNICE Obec Radiměř na léta 2021-2031

<b>Číslo akce:</b>	<b>POV 59/N</b>
<b>Název akce:</b>	<b>Podpora spolkové činnosti</b>
<b>Druh zpracování ÚPD</b>	
<b>Rok realizace:</b>	<b>2021 -2031</b>
<b>Měrná jednotka a počet</b>	
<b>Odhad nákladů</b>	<b>500 000,-Kč</b>
<b>Plánované finanční zajištění</b>	vlastní zdroje : 200 tis. Kč dotační zdroje: 300 tis. Kč
<b>Popis akce</b>	
<b>Podmínky pro další projektovou činnost :</b>	
<b>Přínosy a rizika realizace :</b>	
<b>Podpis starosty :</b>	<b>Stanovisko komise POV :</b>

# KATALOGOVÝ LIST

## STRATEGICKO ROZVOJOVÝ DOKUMENT OBCE PROGRAM OBNOVY VESNICE Obec Radiměř na léta 2021-2031

<b>Číslo akce:</b>	<b>POV 60/N</b>
<b>Název akce:</b>	<b>Podpora agroturistiky</b>
<b>Druh zpracování ÚPD</b>	
<b>Rok realizace:</b>	<b>2021 -2031</b>
<b>Měrná jednotka a počet</b>	
<b>Odhad nákladů</b>	<b>500 000,-Kč</b>
<b>Plánované finanční zajištění</b>	vlastní zdroje : 200 tis. Kč dotační zdroje: 300 tis. Kč
<b><u>Popis akce</u></b>	
<b><u>Podmínky pro další projektovou činnost :</u></b>	
<b><u>Přínosy a rizika realizace :</u></b>	
<b><u>Podpis starosty :</u></b>	<b>Stanovisko komise POV :</b>

# OBSAH

## 1. DOLOŽKA SCHVÁLENÍM ZASTUPITELSTVEM

## 2. ÚVOD

## 3. ANALYTICKÁ ČÁST

### 3.1. SOCIODEMOGRAFICKÁ ANALÝZA

- 3.1.1. Obecná demografie
- 3.1.2. Obyvatelstvo
- 3.1.3. Infrastruktura, vybavenost obce
- 3.1.4. Školství a vzdělání
- 3.1.5. Zdravotnictví a sociální péče
- 3.1.6. Krajina, životní prostředí
- 3.1.7. Pamětihodnosti a zajímavosti
- 3.1.8. Společnost, kultura, volnočasové aktivity
- 3.1.9. Hospodářství
- 3.1.10. Organizace a správa obce

### 3.2. SWOOT ANALÝZA

- 3.2.1. Oslovení občanů
- 3.2.2. Dotazník
- 3.2.3. Vyhodnocení dotazníků

## 4. NÁVRHOVÁ ČÁST

- 4.1. STRATEGICKÉ PRIORITY- celkový souhrn akcí
- 4.2. HARMONOGRAM PLÁNOVANÝCH AKCÍ
- 4.3. REKAPITULACE CELKOVÝCH NÁKLADŮ NA AKCE
- 4.4. KATALOGOVÉ LISTY JEDNOTLIVÝCH PLÁN. AKCÍ
- 4.5. FORMULÁŘ-PŘEHLED DODATKŮ KATALOG. LISTŮ

## 5. PODPORA REALIZACE PROGRAMU



# KATALOGOVY LIST

## STRATEGICKO ROZVOJOVÝ DOKUMENT OBCE PROGRAM OBNOVY VESNICE Obec Radiměř na léta 2021-2031

<b>Číslo akce:</b>	<b>POV .../...</b>
<b>Název akce:</b>	
<b>Druh zpracování ÚPD</b>	
<b>Rok realizace:</b>	
<b>Měrná jednotka a počet</b>	
<b>Odhad nákladů</b>	
<b>Plánované finanční zajištění</b>	vlastní zdroje : dotační zdroje:
<b>Popis akce</b>	
<b><u>Podmínky pro další projektovou činnost :</u></b>	
<b><u>Přínosy a rizika realizace :</u></b>	
<b><u>Podpis starosty :</u></b>	<b>Stanovisko komise POV :</b>

# KATALOGOVY LIST

## STRATEGICKO ROZVOJOVÝ DOKUMENT OBCE PROGRAM OBNOVY VESNICE Obec Radiměř na léta 2021-2031

<b>Číslo akce:</b>	<b>POV .../...</b>
<b>Název akce:</b>	
<b>Druh zpracování ÚPD</b>	
<b>Rok realizace:</b>	
<b>Měrná jednotka a počet</b>	
<b>Odhad nákladů</b>	
<b>Plánované finanční zajištění</b>	vlastní zdroje : dotační zdroje:
<b><u>Popis akce</u></b>	
<b><u>Podmínky pro další projektovou činnost :</u></b>	
<b><u>Přínosy a rizika realizace :</u></b>	
<b><u>Podpis starosty :</u></b>	<b>Stanovisko komise POV :</b>

# **OBSAH**

## **1. DOLOŽKA SCHVÁLENÍM ZASTUPITELSTVEM**

## **2. ÚVOD**

## **3. ANALYTICKÁ ČÁST**

### **3.1. SOCIODEMOGRAFICKÁ ANALÝZA**

- 3.1.1. Obecná demografie
- 3.1.2. Obyvatelstvo
- 3.1.3. Infrastruktura, vybavenost obce
- 3.1.4. Školství a vzdělání
- 3.1.5. Zdravotnictví a sociální péče
- 3.1.6. Krajina, životní prostředí
- 3.1.7. Pamětihodnosti a zajímavosti
- 3.1.8. Společnost, kultura, volnočasové aktivity
- 3.1.9. Hospodářství
- 3.1.10. Organizace a správa obce

### **3.2. SWOOT ANALÝZA**

- 3.2.1. Oslovení občanů
- 3.2.2. Dotazník
- 3.2.3. Vyhodnocení dotazníků

## **4. NÁVRHOVÁ ČÁST**

- 4.1. STRATEGICKÉ PRIORITY- celkový souhrn akcí
- 4.2. HARMONOGRAM PLÁNOVANÝCH AKCÍ
- 4.3. REKAPITULACE CELKOVÝCH NÁKLADŮ NA AKCE
- 4.4. KATALOGOVÉ LISTY JEDNOTLIVÝCH PLÁN. AKCÍ
- 4.5. FORMULÁŘ-PŘEHLED DODATKŮ KATALOG. LISTŮ

## **5. PODPORA REALIZACE PROGRAMU**

## 5. Podpora realizace programu

Program rozvoje obce Radiměř ukazuje základní směr rozvoje obce v období let 2021 - 2031. Dokument obsahuje opatření, potažmo aktivity, pomocí jejichž realizace bude tohoto směru, resp. strategické vize obce, dosaženo. Zpracovaný dokument bude sloužit k rozvoji obce, případně pomáhat obci při čerpání dotací.

### Způsob realizace POV

Zpracováním a schválením dokumentu plánovací a rozvojové aktivity obce nekončí, nýbrž začínají. V této fázi je nutné stanovit postup realizace, sledování a aktualizace dokumentu, resp. celého rozvoje obce.

Realizace dokumentu bude uskutečňována pomocí konkrétních projektů, které budou naplňovat jednotlivé aktivity, potažmo opatření. Tím bude dosaženo naplnění stanovených programových cílů a v konečném důsledku také strategické vize, která ovšem časově převažuje do roku 2031.

Osobou zodpovědnou za realizaci aktivit je starosta/ka obce. Ta/Ten bude, ve spolupráci se zastupitelstvem obce, především:

- iniciovat realizaci opatření a aktivit,
- vyhledávat a zajišťovat zdroje financování aktivit programu rozvoje,
- projednávat podněty vztahující se k realizaci opatření a aktivit,
- předkládat ke schválení zastupitelstvu obce zprávy o realizaci POV,
- předkládat k projednání změny a aktualizace POV,
- delegovat jednotlivé činnosti a pravomoci na odpovědné osoby.

### Monitoring realizace POV

Starosta/ka obce je zodpovědný/á také za monitoring a vyhodnocování naplňování programu rozvoje obce. Mezi povinnostmi patří zejména:

- shromažďování informací o průběhu realizace projektů, aktivit a opatření,
- upřesňování informací o odpovědnosti za realizaci jednotlivých aktivit,
- každoroční zpracování přehledu realizovaných aktivit,
- 1x ročně sestavování Monitorovací zprávy o průběhu realizace POV – jako podklad pro sestavení ročního rozpočtu a rozpočtového výhledu obce,
- vypracování komplexního zhodnocení stávajícího POV v roce 2023, jakožto podklad pro jeho aktualizaci.

Monitorovací zpráva bude obsahovat informace o realizaci dílčích aktivit a projektů, které se podařilo v daném roce zrealizovat, zdůvodnění odchylek od plánovaného průběhu realizace a návrh na změny či revize POV.

Monitorovací zprávy o průběhu realizace POV budou po projednání zastupitelstvem obce zveřejněny na webu obce.

### **Způsob aktualizace POV .**

POV je živým dokumentem, mění se jak prostředí v obci, tak vnější podmínky mimo obec. Dokument je nutné revidovat, případně měnit, již v průběhu jeho realizace, a to jako reakci na závažnou změnu vnějších podmínek, naplnění části POV, potřebu stanovení nových cílů, apod.

Aktualizace celého dokumentu proběhne nejpozději v roce 2024. Dle potřeby je samozřejmě možné provést dílčí revizi dokumentu dříve, většinou pak ke konci kalendářního roku ve vazbě na zpracování rozpočtu obce na další rok. V případě realizace dílčí revize bude podkladem přehled o realizovaných aktivitách, resp. Monitorovací zpráva o průběhu realizace POV, jež připraví starosta/ka obce a členům zastupitelstva obce jej předá v dostatečném předstihu před jednáním zastupitelstva obce.

Změny budou provedeny přímo v dokumentu a budou v textu označeny spolu s datem, ke kterému byly provedeny. Aktualizace PRO a jeho změny budou schváleny zastupitelstvem obce spolu se schvalováním rozpočtu a rozpočtového výhledu obce. Aktualizovaný POV bude též zveřejněn na internetových stránkách obce.

### **Způsob financování POV**

Základním zdrojem financování rozvojových aktivit jsou vlastní zdroje obce. V případě možnosti budou využity také prostředky z veřejných rozpočtů (kraj, ČR, fondy EU, OP 2021-2027). Obec bude usilovat o zapojení také soukromého a neziskového sektoru. Informace o možnostech finančních zdrojů budou upřesňovány v průběhu realizace POV.

Aktivity POV budou realizovány v úzké vazbě na rozpočet obce, přednostně by měly být realizovány akce, které se podílí na naplňování stanovených cílů POV.



## **Prameny, zdroje dat:**

---

- Český statistický úřad – veřejná databáze
- Ministerstvo pro místní rozvoj ČR
- Ministerstvo práce a sociální věcí ČR
- Pardubický kraj
- Obec Radiměř- úřední deska
- Obec Radiměř- fotogalerie
- Územní plán obce Radiměř
- Místopis průvodce po ČR
- Obecpro. cz
- VDb, CZSO.cz
- Svitavský deník
- Deník veřejné správy
- Státní správa .cz
- Wikipedie
- Regiony.kurzy.cz
- RIS - Regionální informační servis
- www.statnisprava.cz
- Seznam- mapy
- František Guttenberg –fotografie

Ing. Cach Vlastislav  
ekonomické, organizační  
a poradenské činnosti.  
IČO: 481017004  
Kukle 17, PSČ 568 02

e-mail: [Vlastislav.cach@seznam.cz](mailto:Vlastislav.cach@seznam.cz)  
tel. 602120254

Akce:	<b>Strategicko rozvojový dokument Obce PROGRAM OBNOVY VESNICE Obce Radiměř</b>
Event. číslo:	12/1-2020
Pořizovatel:	Obec Radiměř
Zhotovitel:	Ing. Cach Vlastislav
Datum :	4.12.2020
Převzal za pořizovatele dne: 4. 12. 2020	  <p>OBEC RADIMĚŘ Kukle 17, PSČ 568 02 IČO: 481017004 TEL: 602120254</p>

# DOLOŽKA

## pro schválení zastupitelstvem obce

### Strategicko rozvojový dokument obce -Program obnovy vesnice obce Radiměř na období 2021-2031

Byl zastupitelstvem obce Radiměř schválen jako součást základních strategických dokumentu obce na zasedání zastupitelstva obce dne *10.12.2020* usnesením č. *Uz-72-4/20*

Jméno

Podpis

Pro přijetí hlasovali: *13*

Proti přijetí usnesení : *0*

Zdrželi se hlasování: *0*

Nepřítomní: *2*



Občané obce byly s plánem obnovy vesnice ( POV) na období 2021-2031 obce Radiměř seznámení v lednovém Radiměřském zpravodaji, na internetových stránkách obce .Zájemci mohou po předběžné dohodě nahlédnout do POV na Obecním úřadě Radiměř.

( Podpis a razítko)

## VÝPIS Z USNESENÍ

ze zasedání Zastupitelstva obce Radiměř konaného dne 10.12.2020

***Zastupitelstvo obce schvaluje aktualizovaný strategický rozvojový dokument obce, program obnovy vesnice obce Radiměř na období 2021-2031***

Hlasování: pro: 13 (Josef Hozák, Josef Češka, Rostislav Jagoš, Jindřich Kincl, Jiří Bureš, Mgr. Radka Satrapová, Ing. Miroslav Kučera, Ing. Lucie Jedličková, Bc. Ladislav Olšer, Pavel Hozák, Mgr. Jana Selicharová, Roman Satrapa, Vlastislav Doležal)

proti: 0

zdrželo se: 0

**Návrh byl přijat jako usnesení číslo: UZ-72-4/20**

V Radiměři dne 21.01.2021

Za správnost výpisu:

Roman Satrapa, starosta obce



OBEC RADIMĚŘ  
Radiměř 375 01 07  
IČ: 01271238  
DIČ: CZ01271238